Energa-Operator S.A. Oddział w Gdańsku
Dział Dokumentacji Energetycznej
Dokumentację projektową sprawdzono pod
względem zgodności z PL/25/04147
Uzgodnienie nr 2026/08/05801/34149D/1133
Data uzgodnienia 29.09.2026

ARCHIWALNY

Firma „ STANEL " Stanisław Skulimowski
ul. Kalinowa 1, Gołębiewo Wielkie, 83-033 Sobowidz
tel. 605 212 650, 58 683 59 36, e-mail:firma.stanel@wp.pl
NIP 592-165-15-22 REG.191444912

STANEL
Kierownik
Działu Dokumentacji Energetycznej
Jarosław Pitas

PROJEKT BUDOWLANY

OBIEKT : **Sieć elektroenergetyczna o napięciu do 15kV:**
Słupowa stacja transformatorowa 15kV/0,4kV – budowa
Linia kablowa SN 15kV – budowa
Linia napowietrzna SN 15kV – budowa słupa
Linia kablowa nn 0,4kV – budowa
Zblewo ul. Ciska

ADRES : **Jednostka ewidencyjna: Gmina Zblewo 221313_2**
Obręb: Zblewo [Nr 0016]
Działki nr: 91, 153, 152, 151/21, 151/3

INWESTOR : **Energa-Operator S.A.**
ul. Marynarki Polskiej 130
80-557 Gdańsk

GRUPA ROBÓT : **Roboty elektroenergetyczne**

PROJEKTOWAŁ : **inż. Stanisław Skulimowski**
upr. POM/0127/PWOE/04
w specjalności instalacyjnej w zakresie sieci, instalacji i urządzeń elektrycznych i elektroenergetycznych

SPRAWDZIŁ : **mgr inż. Jonasz Dworek**
upr. POM/0166/PWBE/17
w specjalności instalacyjnej w zakresie sieci, instalacji i urządzeń elektrycznych i elektroenergetycznych

KAT. OBIEKTU BUDOWLANEGO : **XXVI**

ZADANIE NR : **OBI/34/2503349**

DATA : **15 czerwca 2026r.**

Dział Dokumentacji Energetycznej
Energa-Operator S.A. Oddział w Gdańsku
Rejon Dystrybucji w Starogardzie Gdańskim
ul. Pelplińska 24, 83-200 Starogard Gdański

Starogard Gdański, 23.09.2026r.

UZGODNIENIE nr 2026/08/05801/34MMD/1133

Jednostka projektowa:	**Firma „STANEL" Stanisław Skulimowski, ul. Kalinowa 1, Gołębiewo Wielkie, 83-033 Sobowidz**
Temat projektu:	**Budowa słupowej stacji transformatorowej SN/nN, linii kablowych SN 15 kV i nN - 0,4 kV dla zasilania zespołu budynków jednorodzinnych, zlokalizowanych na dz. nr 151/3 - 151/20 przy ul. Ciskiej w m. Zblewo.**
Warunki/Wytyczne:	**P/25/041474 dnia 16.06.2025 r.**
Nr zadania inwest.:	**OBI/34/2503349**
Numer ekspl.:	**Proj. słupowa stacja transformatorowa T342367 „Zblewo Ciska Pole" Proj. linia kablowa SN 15 kV nr S343351 Proj. rozłącznik 342978 Proj. linia kablowa nN – 0,4 kV, T342367 „Zblewo Ciska Pole"**
Załączniki:	**1. Projekt budowlany – 2 egz.**

1. Po robotach budowlanych teren doprowadzić do stanu niegorszego aniżeli był przed ich rozpoczęciem.
2. Po wykonaniu robót budowlanych należy dostarczyć do Energa-Operator S.A. dokumentację powykonawczą wraz z wynikami geodezyjnej inwentaryzacji powykonawczej oraz informacją o zgodności usytuowania obiektu budowlane z projektem zagospodarowania terenu lub odstępstwach od tego projektu.
3. Koszty napraw i strat poniesionych przez Energa-Operator S.A. pokrywa wykonawca robót budowlanych.
4. Stosować oznaczenia i tabliczki informacyjne zgodnie ze Standardami oznakowania i numeracji obiektów energetycznych.
5. Niniejsze uzgodnienie nie zwalnia od obowiązku dotrzymania procedury poprzedzającej rozpoczęcie robót budowlanych, określonej w ustawie z dnia 7 lipca 1994r. Prawo Budowlane oraz odpowiedzialności w zakresie stosowania obowiązujących przepisów budowy i norm.

Kierownik
Działu Dokumentacji Energetycznej
Jarosław Pitas

Sprawę prowadzi:
Jarosław Pitas , 58 527 94 76, jaroslaw.pitas@energa-operator.pl

Energa operator

Uprzejmie informujemy

Zgodnie z art. 13 ust. 1 i ust. 2 Rozporządzenia Parlamentu Europejskiego i Rady (UE) 2016/679 z dnia 27 kwietnia 2016 r. w sprawie ochrony osób fizycznych w związku z przetwarzaniem danych osobowych i w sprawie swobodnego przepływu takich danych oraz uchylenia dyrektywy 95/46/WE (zwane dalej RODO) uprzejmie informujemy, że:

1) Administratorem Pani/Pana danych osobowych (ADO) jest: Energa – Operator S.A. z siedzibą w Gdańsku. przy ulicy Marynarki Polskiej 130, 80-557.
2) Z inspektorem ochrony danych (IOD) może Pani/Pan skontaktować się pod adresem e-mail: iod@energa-operator.pl lub korespondencyjnie na adres ADO (pkt 2).
3) Dane osobowe przetwarzane będą na podstawie art. 6 ust 1 lit. f RODO, czyli w celu realizacji prawnie uzasadnionych interesów administratora. Prawnie uzasadnionymi interesami ADO jest: umocowanie pełnomocnika oraz obrona i dochodzenie roszczeń ADO wynikających z przepisów prawa.
4) Podanie danych jest niezbędne do przygotowania oświadczenia woli i ustanowienia pełnomocnictwa.
5) Odbiorcą danych osobowych mogą zostać:
   a. Uprawnione organy instytucje publiczne,
   b. Podmioty Grupy Energa i Grupy Orlen,
   c. Podmioty dostarczające korespondencję,
   d. Podmioty wykonujące usługi archiwizacyjne oraz niszczenia dokumentacji,
   e. Podmioty świadczące usługi obsługi prawnej,
   f. Podmioty świadczące usługi serwisu i obsługi technicznej urządzeń wykorzystywanych przez ADO,
   g. Podmioty świadczące usługi informatyczne.

   ADO może powierzyć Twoje dane dostawcom usług lub produktów działającym na jego rzecz na podstawie umowy powierzenia przetwarzania danych osobowych, wymagając od takich podmiotów wykonywania czynności na udokumentowane polecenia ADO, pod warunkiem zachowania poufności i zapewnienia ochrony prywatności oraz bezpieczeństwa Twoich danych osobowych.
6) Dane będą przetwarzane przez okres niezbędny do realizacji celów przetwarzania wskazanych w pkt 4. W zakresie realizacji uzasadnionych interesów ADO, dane będą przetwarzane do chwili ustania pełnomocnictwa lub pozytywnego rozpatrzenia wniesionego przez Panią/Pana sprzeciwu wobec przetwarzania danych, a po tym okresie przez okres czasu wynikający z przepisów powszechnie obowiązującego prawa.
7) Informujemy o przysługującym prawie do:
   a. dostępu do swoich danych osobowych i żądania ich kopii,
   b. sprostowania swoich danych osobowych,
   c. żądania ograniczenia przetwarzania swoich danych,
   d. usunięcia danych, jeżeli nie jest realizowany żaden inny cel przetwarzania i nie zachodzą przesłanki wyłączające, wynikające z art. 17 RODO.

   W stosunku do danych przetwarzanych na podstawie prawnie uzasadnionych interesów realizowanych przez administratora przysługuje Pani/Panu prawo złożenia sprzeciwu wobec przetwarzania danych osobowych,
   Z uprawnień można skorzystać kontaktując się pisemnie lub e-mail z ADO lub IOD (pkt 2, 3).
8) Informujemy o prawie wniesienia skargi do organu nadzorczego. W Polsce organem takim jest Prezes Urzędu Ochrony Danych Osobowych.

Harmonogram prac - podłączenie urządzeń do istniejącej sieci elektroenergetycznej

Budowa s lupowej stacji transformatorowej SN/nn 15/0,4 kV, linii kablowej i napowietrznej SN 15kV w m. Zblewo,

EOP/KP/3/2026/08/060520	OBI/34/2503349
Data wpływu dokumentacji projektowej (ODYS)	26.08.2026

Prace PPN:

Czas wyłączenia: 5 godz - montaż stacji SN 1A
3 godz - montaż rozdz. 0,4kV

Liczba niezasilonych odbiorców:

Liczba zastosowanych agregatów:
4+2

Obiekt zasilony agregatem:
T34 1452 - 100KVA
T34 1453 - 100KVA

Moc zastosowanych agregatów:
2x100 KVA

Zakres prac dla SPNS (mostki, przełączenia, itp.):
mostki st. 21 LN 603322

Inżynier Wiodący
ds. Linii Elektroenergetycznych

Bogdan Grala	31.08.2026	
Imię i Nazwisko	Data	Podpis

Załącznik do zgłoszenia
nr AB. 6743.2.156.2026

STAROSTA STAROGARDZKI
83-200 Starogard Gdański
ul. Kościuszki 17 (18)

Firma „ STANEL " Stanisław Skulimowski
ul. Kalinowa 1, Gołębiewo Wielkie, 83-033 Sobowidz
tel. 605 212 650, 58 683 59 36, e-mail:firma.stanel@wp.pl
NIP 592-165-15-22 REG.191444912

PROJEKT ZAGOSPODAROWANIA TERENU

STRONA TYTUŁOWA

OBIEKT : **Sieć elektroenergetyczna o napięciu do 15kV:**
Słupowa stacja transformatorowa 15kV/0,4kV – budowa
Linia kablowa SN 15kV – budowa
Linia napowietrzna SN 15kV – budowa słupa
Linia kablowa nn 0,4kV – budowa
Zblewo ul. Ciska

ADRES : **Jednostka ewidencyjna: Gmina Zblewo 221313_2**
Obręb: Zblewo [Nr 0016]
Działki nr: 91, 153, 152, 151/21, 151/3

INWESTOR : **Energa-Operator S.A.**
ul. Marynarki Polskiej 130
80-557 Gdańsk

BRANŻA ELEKTRYCZNA:

PROJEKTOWAŁ : **inż. Stanisław Skulimowski**
upr. POM/0127/PWOE/04
w specjalności instalacyjnej w zakresie sieci, instalacji i urządzeń elektrycznych i elektroenergetycznych

SPRAWDZIŁ : **mgr inż. Jonasz Dworek**
upr. POM/0166/PWBE/17
w specjalności instalacyjnej w zakresie sieci, instalacji i urządzeń elektrycznych i elektroenergetycznych

KAT. OBIEKTU BUDOWLANEGO : **XXVI ROBOTY ELEKTROENERGETYCZNE**

DATA : **15 czerwca 2026r.**

STAROSTWO POWIATOWE
w Starogardzie Gdańskim
Punkt Informacyjny
2026 -08- 26
Wpłynęło

ZGŁOSZENIE
budowy lub wykonywania innych robót budowlanych
(PB-2)

PB-2 nie dotyczy budowy i przebudowy budynku mieszkalnego jednorodzinnego.

Podstawa prawna: art. 30 ust. 2 w zw. z ust. 4d ustawy z dnia 7 lipca 1994 r. – Prawo budowlane (Dz. U. z 2025 r. poz. 418, 1080, 1535, 1673 i 1847).

1. ORGAN ADMINISTRACJI ARCHITEKTONICZNO-BUDOWLANEJ

Nazwa: **Starosta Starogardzki**

2.1. DANE INWESTORA[1)]

Imię i nazwisko lub nazwa: **Energa-Operator S.A.**

Kraj: **Polska**

Województwo: **pomorskie**

Powiat: **Gdańsk**

Gmina: **Gdańsk**

Ulica: **Marynarki Polskiej**

Nr domu: **130**

Nr lokalu:

Miejscowość: **Gdańsk**

Kod pocztowy: **80-557**

E-mail (nieobowiązkowo):

Nr tel. (nieobowiązkowo):

2.2. DANE INWESTORA (DO KORESPONDENCJI)[1)]

Wypełnia się, jeżeli adres do korespondencji inwestora jest inny niż wskazany w pkt 2.1.

Kraj:

Województwo:

Powiat:

Gmina:

Ulica:

Nr domu:

Nr lokalu:

Miejscowość:

Kod pocztowy:

Adres do doręczeń elektronicznych[2)]:

3. DANE PEŁNOMOCNIKA / PEŁNOMOCNIKA DO DORĘCZEŃ[1)]

Wypełnia się, jeżeli inwestor działa przez pełnomocnika.

☒ pełnomocnik ☐ pełnomocnik do doręczeń

Reprezentuje inwestorów: **Energa-Operator S.A.**

Imię i nazwisko: **Stanisław Skulimowski**

Kraj: **Polska**

Województwo: **pomorskie**

Powiat: **gdański**

Gmina: **Trąbki Wielkie**

Ulica: **Kalinowa**

Nr domu: **1**

Nr lokalu:

Miejscowość: **Gołębiewo Wielkie**

Kod pocztowy: **83-033**

Adres do doręczeń elektronicznych[2)]: **AE:PL-58356-31858-SBGTW-30**

E-mail (nieobowiązkowo): **firma.stanel@wp.pl**

Nr tel. (nieobowiązkowo): **605212650**

4. INFORMACJE O ROBOTACH BUDOWLANYCH

Rodzaj, zakres i sposób wykonywania: **- sieć: elektroenergetyczna obejmująca napięcie znamionowe nie wyższe niż 15 kV (liczba obiektów: 1)**

Słupowa stacja transformatorowa 15kV/0,4kV- budowa

Linia kablowa SN 15kV- budowa

Linia napowietrzna SN 15kV- budowa słupa

Linia kablowa nn 0,4kV- budowa

Planowany termin rozpoczęcia[3)]: **2026-10-12**

5. DANE NIERUCHOMOŚCI (MIEJSCE WYKONYWANIA ROBÓT BUDOWLANYCH)[1)]

Działka nr 1

Województwo: **pomorskie**

Powiat: **starogardzki**

Gmina: **Zblewo**

Ulica: **Ciska**

Nr domu:

Miejscowość: **Zblewo**

Kod pocztowy: **83-210**

Identyfikator działki ewidencyjnej[4)]: **221313_2.0016.91**

Działka nr 2

Województwo: **pomorskie**

Powiat: **starogardzki**

Gmina: **Zblewo**

Ulica: **Ciska**

Nr domu:

Miejscowość: **Zblewo**

Kod pocztowy: **83-210**

Identyfikator działki ewidencyjnej[4)]: **221313_2.0016.153**

Działka nr 3

Województwo: **pomorskie**

Powiat: **starogardzki**

Gmina: **Zblewo**

Ulica: **Ciska**

Nr domu:

Miejscowość: **Zblewo**

Kod pocztowy: **83-210**

Identyfikator działki ewidencyjnej[4]: **221313_2.0016.152**

Działka nr 4

Województwo: **pomorskie**

Powiat: **starogardzki**

Gmina: **Zblewo**

Ulica: **Ciska**

Nr domu:

Miejscowość: **Zblewo**

Kod pocztowy: **83-210**

Identyfikator działki ewidencyjnej[4]: **221313_2.0016.151/21**

Działka nr 5

Województwo: **pomorskie**

Powiat: **starogardzki**

Gmina: **Zblewo**

Ulica: **Ciska**

Nr domu:

Miejscowość: **Zblewo**

Kod pocztowy: **83-210**

Identyfikator działki ewidencyjnej[4]: **221313_2.0016.151/3**

6. ZAŁĄCZNIKI

☒ Oświadczenie o posiadanym prawie do dysponowania nieruchomością na cele budowlane.
☒ Pełnomocnictwo do reprezentowania inwestora (opłacone zgodnie z ustawą z dnia 16 listopada 2006 r. o opłacie skarbowej (Dz. U. z 2025 r. poz. 1154, 1795 i 1847)) – jeżeli inwestor działa przez pełnomocnika.
☒ Potwierdzenie uiszczenia opłaty skarbowej – jeżeli obowiązek uiszczenia takiej opłaty wynika z ustawy z dnia 16 listopada 2006 r. o opłacie skarbowej.
☐ Inne (wymagane przepisami prawa):

7. PODPIS INWESTORA (PEŁNOMOCNIKA) I DATA PODPISU

Podpis powinien być czytelny. Podpis i datę podpisu umieszcza się w przypadku dokonywania zgłoszenia w postaci papierowej.

24.08.2026 Stanisław Skutlinska

[1] W przypadku większej liczby inwestorów, pełnomocników lub nieruchomości dane kolejnych inwestorów, pełnomocników lub nieruchomości dodaje się w formularzu albo zamieszcza na osobnych stronach i dołącza do formularza.
[2] W przypadku określonym w art. 147 ust. 1 ustawy z dnia 18 listopada 2020 r. o doręczeniach elektronicznych (Dz. U. z 2026 r. poz. 3) w razie braku adresu do doręczeń elektronicznych wskazuje się adres skrzynki ePUAP. Możliwość doręczania korespondencji na skrzynkę ePUAP obowiązuje do dnia określonego w tym przepisie.
[3] W przypadku zgłoszenia budowy tymczasowego obiektu budowlanego w polu „Planowany termin rozpoczęcia" należy wskazać również planowany termin rozbiórki lub przeniesienia w inne miejsce tego obiektu.
[4] W przypadku formularza w postaci papierowej zamiast identyfikatora działki ewidencyjnej można wskazać jednostkę ewidencyjną, obręb ewidencyjny i numer działki ewidencyjnej oraz arkusz mapy, jeżeli występuje.

AB. 6743. 2. 156. 2026

po odp. na post. w dniu 25.09.2026 r.

Nie wniesiono sprzeciwu

PODINSPEKTOR
Ewelina Piotrowska

ZGŁOSZENIE
budowy lub wykonywania innych robót budowlanych (PB-2)

PB-2 nie dotyczy budowy i przebudowy budynku mieszkalnego jednorodzinnego.

Podstawa prawna: art. 30 ust. 2 w zw. z ust. 4d ustawy z dnia 7 lipca 1994 r. – Prawo budowlane (Dz. U. z 2025 r. poz. 418, 1080, 1535, 1673 i 1847).

1. ORGAN ADMINISTRACJI ARCHITEKTONICZNO-BUDOWLANEJ

Nazwa: **Starosta Starogardzki**

2.1. DANE INWESTORA[1)]

Imię i nazwisko lub nazwa: **Energa-Operator S.A.**

STAROSTA STAROGARDZKI
83-200 Starogard Gdański
ul. Kościuszki 17 (18)

Kraj: **Polska**

Województwo: **pomorskie**

Powiat: **Gdańsk**

Gmina: **Gdańsk**

Ulica: **Marynarki Polskiej**

Nr domu: **130**

Nr lokalu:

Miejscowość: **Gdańsk**

Kod pocztowy: **80-557**

E-mail (nieobowiązkowo):

Nr tel. (nieobowiązkowo):

2.2. DANE INWESTORA (DO KORESPONDENCJI)[1)]

Wypełnia się, jeżeli adres do korespondencji inwestora jest inny niż wskazany w pkt 2.1.

Kraj:

Województwo:

Powiat:

Gmina:

Ulica:

Nr domu:

Nr lokalu:

Miejscowość:

Kod pocztowy:

Adres do doręczeń elektronicznych[2)]:

3. DANE PEŁNOMOCNIKA / PEŁNOMOCNIKA DO DORĘCZEŃ[1)]

Wypełnia się, jeżeli inwestor działa przez pełnomocnika.

☒ pełnomocnik ☐ pełnomocnik do doręczeń

Reprezentuje inwestorów: **Energa-Operator S.A.**

Imię i nazwisko: **Stanisław Skulimowski**

Kraj: **Polska**

Województwo: **pomorskie**

Powiat: **gdański**

Gmina: **Trąbki Wielkie**

Ulica: **Kalinowa**

Nr domu: **1**

Nr lokalu:

Miejscowość: **Gołębiewo Wielkie**

Kod pocztowy: **83-033**

Adres do doręczeń elektronicznych[2)]: **AE:PL-58356-31858-SBGTW-30**

E-mail (nieobowiązkowo): **firma.stanel@wp.pl**

Nr tel. (nieobowiązkowo): **605212650**

STAROSTA STAROGARDZKI
83-200 Starogard Gdański
ul. Kościuszki 17 (18)

4. INFORMACJE O ROBOTACH BUDOWLANYCH

Rodzaj, zakres i sposób wykonywania: **- sieć: elektroenergetyczna obejmująca napięcie znamionowe nie wyższe niż 15 kV (liczba obiektów: 1)**

Słupowa stacja transformatorowa 15kV/0,4kV- budowa

Linia kablowa SN 15kV- budowa

Linia napowietrzna SN 15kV- budowa słupa

Linia kablowa nn 0,4kV- budowa

Planowany termin rozpoczęcia[3)]: **2026-10-26**

5. DANE NIERUCHOMOŚCI (MIEJSCE WYKONYWANIA ROBÓT BUDOWLANYCH)[1)]

Działka nr 1

Województwo: **pomorskie**

Powiat: **starogardzki**

Gmina: **Zblewo**

Ulica: **Ciska**

Nr domu:

Miejscowość: **Zblewo**

Kod pocztowy: **83-210**

Identyfikator działki ewidencyjnej[4)]: **221313_2.0016.91**

Działka nr 2

Województwo: **pomorskie**

Powiat: **starogardzki**

Gmina: **Zblewo**

Ulica: **Ciska**

Nr domu:

Miejscowość: **Zblewo**

Kod pocztowy: **83-210**

Identyfikator działki ewidencyjnej[4)]: **221313_2.0016.153**

Działka nr 3

Województwo: **pomorskie**

Powiat: **starogardzki**

Gmina: **Zblewo**

Ulica: **Ciska**

Nr domu:

Miejscowość: **Zblewo**

Kod pocztowy: **83-210**

Identyfikator działki ewidencyjnej[4]: **221313_2.0016.152**

Działka nr 4

Województwo: **pomorskie**

Powiat: **starogardzki**

Gmina: **Zblewo**

Ulica: **Ciska**

Nr domu:

Miejscowość: **Zblewo**

Kod pocztowy: **83-210**

Identyfikator działki ewidencyjnej[4]: **221313_2.0016.151/21**

Działka nr 5

Województwo: **pomorskie**

Powiat: **starogardzki**

Gmina: **Zblewo**

Ulica: **Ciska**

Nr domu:

Miejscowość: **Zblewo**

Kod pocztowy: **83-210**

Identyfikator działki ewidencyjnej[4]: **221313_2.0016.151/3**

STAROSTA STAROGARDZKI
83-200 Starogard Gdański
ul. Kościuszki 17 (18)

6. ZAŁĄCZNIKI

☒ Oświadczenie o posiadanym prawie do dysponowania nieruchomością na cele budowlane.
☒ Pełnomocnictwo do reprezentowania inwestora (opłacone zgodnie z ustawą z dnia 16 listopada 2006 r. o opłacie skarbowej (Dz. U. z 2025 r. poz. 1154, 1795 i 1847)) – jeżeli inwestor działa przez pełnomocnika.
☒ Potwierdzenie uiszczenia opłaty skarbowej – jeżeli obowiązek uiszczenia takiej opłaty wynika z ustawy z dnia 16 listopada 2006 r. o opłacie skarbowej.
☐ Inne (wymagane przepisami prawa):

7. PODPIS INWESTORA (PEŁNOMOCNIKA) I DATA PODPISU

Podpis powinien być czytelny. Podpis i datę podpisu umieszcza się w przypadku dokonywania zgłoszenia w postaci papierowej.

24.05.2026 Stanisława Stanisława

[1] W przypadku większej liczby inwestorów, pełnomocników lub nieruchomości dane kolejnych inwestorów, pełnomocników lub nieruchomości dodaje się w formularzu albo zamieszcza na osobnych stronach i dołącza do formularza.
[2] W przypadku określonym w art. 147 ust. 1 ustawy z dnia 18 listopada 2020 r. o doręczeniach elektronicznych (Dz. U. z 2026 r. poz. 3) w razie braku adresu do doręczeń elektronicznych wskazuje się adres skrzynki ePUAP. Możliwość doręczania korespondencji na skrzynkę ePUAP obowiązuje do dnia określonego w tym przepisie.
[3] W przypadku zgłoszenia budowy tymczasowego obiektu budowlanego w polu „Planowany termin rozpoczęcia" należy wskazać również planowany termin rozbiórki lub przeniesienia w inne miejsce tego obiektu.
[4] W przypadku formularza w postaci papierowej zamiast identyfikatora działki ewidencyjnej można wskazać jednostkę ewidencyjną, obręb ewidencyjny i numer działki ewidencyjnej oraz arkusz mapy, jeżeli występuje.

OŚWIADCZENIE

o posiadanym prawie do dysponowania nieruchomością na cele budowlane

(PB-5)

Podstawa prawna: Art. 32 ust. 4 pkt 2 ustawy z dnia 7 lipca 1994 r. – Prawo budowlane (Dz. U. z 2020 r. poz. 1333, z późn. zm.).

Dodatkowe informacje: Prawo do dysponowania nieruchomością na cele budowlane jest to tytuł prawny wynikający z prawa własności, użytkowania wieczystego, zarządu, ograniczonego prawa rzeczowego albo stosunku zobowiązaniowego, przewidującego uprawnienia do wykonywania robót budowlanych.

W przypadku, gdy do złożenia oświadczenia zobowiązanych jest kilka osób, każda z tych osób składa oświadczenie oddzielnie na osobnym formularzu.

1. DANE INWESTORA

Imię i nazwisko lub nazwa: **Energa-Operator S.A.**

Kraj: **Polska** Województwo: **pomorskie**

Powiat: **Gdańsk** Gmina: **Gdańsk**

Ulica: **Marynarki Polskiej** Nr domu: **130** Nr lokalu:

Miejscowość: **Gdańsk** Kod pocztowy: **80-557** Poczta: **Gdańsk**

2. DANE OSOBY UPOWAŻNIONEJ DO ZŁOŻENIA OŚWIADCZENIA W IMIENIU INWESTORA[1)]

Imię i nazwisko lub nazwa: **Stanisław Skulimowski**

Kraj: **Polska** Województwo: **pomorskie**

Powiat: **gdański** Gmina: **Trąbki Wielkie**

Ulica: **Kalinowa** Nr domu: **1** Nr lokalu:

Miejscowość: **Gołębiewo Wielkie** Kod pocztowy: **83-033** Poczta: **Gołębiewo Wielkie**

3. DANE NIERUCHOMOŚCI[2)]

Działka nr 1

Województwo: **pomorskie**

Powiat: **starogardzki** Gmina: **Zblewo**

Ulica: **Ciska** Nr domu:

Miejscowość: **Zblewo** Kod pocztowy: **83-210**

Identyfikator działki ewidencyjnej[3)]: **221313_2.0016.91**

Działka nr 2

Województwo: **pomorskie**

Powiat: **starogardzki** Gmina: **Zblewo**

Ulica: **Ciska** Nr domu:

Miejscowość: **Zblewo** Kod pocztowy: **83-210**

Identyfikator działki ewidencyjnej[3)]: **221313_2.0016.153**

Działka nr 3

Województwo: **pomorskie**

Powiat: **starogardzki** Gmina: **Zblewo**

Ulica: **Ciska** Nr domu:

Miejscowość: **Zblewo** Kod pocztowy: **83-210**

Identyfikator działki ewidencyjnej[3)]: **221313_2.0016.152**

Działka nr 4

Województwo: **pomorskie**

Powiat: **starogardzki** Gmina: **Zblewo**

Ulica: **Ciska** Nr domu:

Miejscowość: **Zblewo** Kod pocztowy: **83-210**

Identyfikator działki ewidencyjnej[3)]: **221313_2.0016.151/21**

Działka nr 5

Województwo: **pomorskie**

Powiat: **starogardzki** Gmina: **Zblewo**

Ulica: **Ciska** Nr domu:

Miejscowość: **Zblewo** Kod pocztowy: **83-210**

Identyfikator działki ewidencyjnej[3)]: **221313_2.0016.151/3**

Liczba stron zawierających dane o kolejnych nieruchomościach (załączanych do oświadczenia): .....

Po zapoznaniu się z art. 32 ust. 4 pkt 2 oraz art. 3 pkt 11 ustawy z dnia 7 lipca 1994 r. – Prawo budowlane oświadczam, że posiadam prawo do dysponowania nieruchomością (nieruchomościami) na cele budowlane określoną (określonymi) w pkt 3 tego oświadczenia.

Jestem świadomy (świadoma) odpowiedzialności karnej za podanie nieprawdy w niniejszym oświadczeniu, zgodnie z art. 233 ustawy z dnia 6 czerwca 1997 r. - Kodeks karny (Dz. U. z 2020 r. poz. 1444, z późn. zm.).

4. PODPIS INWESTORA LUB OSOBY UPOWAŻNIONEJ DO ZŁOŻENIA OŚWIADCZENIA W IMIENIU INWESTORA I DATA PODPISU

Podpis powinien być czytelny.

24.09.2026 Stanisław Skalimowski

[1)] Wypełnia się, jeżeli oświadczenie jest składane w imieniu osoby prawnej lub jednostki organizacyjnej nieposiadającej osobowości prawnej albo oświadczenie w imieniu inwestora składa jego pełnomocnik.

Dokument został wygenerowany przez serwis e-budownictwo.gunb.gov.pl - oficjalną rządową aplikację do składania wniosków w procesie budowlanym.

Spis zawartości projektu zagospodarowania terenu

1. STRONA TYTUŁOWA.....str. 1
2. PROJEKT ZAGOSPODAROWANIA TERENU – CZĘŚĆ OPISOWA.....str. 3
3. PROJEKT ZAGOSPODAROWANIA TERENU – CZĘŚĆ RYSUNKOWA.....str. 6
4. UPRAWNIENIA BUDOWLANE PROJEKTANTA .....str. 7
5. ZAŚWIADCZENIE PROJEKTANTA O PRZYNALEŻNOŚCI DO IZBY INŻYNIERÓW BUDOWNICTWA ….....str. 8
6. UPRAWNIENIA BUDOWLANE SPRAWDZAJĄCEGO .....str. 9
7. ZAŚWIADCZENIE SPRAWDZAJĄCEGO O PRZYNALEŻNOŚCI DO IZBY INŻYNIERÓW BUDOWNICTWA ….....str. 11
8. OŚWIADCZENIE PROJEKTANTA O SPORZĄDZENIU DOKUMENTACJI ZGODNIE Z OBOWIĄZUJĄCYMI PRZEPISAMI I ZASADAMI WIEDZY TECHNICZNEJ ….....str. 12

2. PROJEKT ZAGOSPODAROWANIA TERENU – CZĘŚĆ OPISOWA

2.1. Przedmiot zamierzenia budowlanego

Przedmiotem niniejszego opracowania jest budowa elektroenergetycznej słupowej stacji transformatorowej SN/nn, budowa linii kablowej SN 15kV i nn 0,4kV oraz budowa słupa linii napowietrznej SN 15kV w miejscowości Zblewo ul. Ciska gmina Zblewo.

2.2. Zagospodarowanie terenu – stan istniejący

Na dz. nr 91 znajduje się linia napowietrzna SN 15kV typu AFl 3x35 nr 603340 zgodnie z projektem zagospodarowania terenu – rys. E-01.

Na dz. nr 153 znajduje się elektroenergetyczna linia kablowa nn 0,4kV typu YAKXS 4x120 (obw.700 T-60815) zgodnie z projektem zagospodarowania terenu – rys. E-01.

2.3. Projektowane zagospodarowanie terenu

Zestawienie:

-budowa linii kablowej SN 15kV 3xXRUHAKXS1 1x150/25/20	0,867 km (długość trasy)
-budowa sieci kablowej nn 0,4kV typu YAKXS 4x240	0,487 km (długość trasy)
-budowa sieci kablowej nn 0,4kV typu YAKXS 4x120	0,070 km (długość trasy)
-budowa sieci kablowej nn 0,4kV typu YAKXS 4x35	0,024 km (długość trasy)
-budowa słupa linii napowietrznej SN 15kV	1 kpl.
-budowa słupowej stacji transformatorowej SN/nn	1 kpl.

2.4. Informacje i dane

Niniejszy projekt został opracowany na podstawie:

- warunków budowy sieci i warunków przyłączenia wydanych przez Energa-Operator S.A.
- inwentaryzacji sieci
- uzgodnień roboczych z Energa-Operator S.A.
- norm , przepisów i zarządzeń
- decyzji o ustaleniu lokalizacji inwestycji celu publicznego
- Inwestycja jest zgodna z decyzją o ustaleniu lokalizacji inwestycji celu publicznego. Obszar inwestycji nie jest wpisany do rejestru zabytków w rozumieniu Ustawy z dnia 23 lipca 2003r. o ochronie zabytków i opiece nad zabytkami.
- Wpływ eksploatacji górniczej – zamierzenie budowlane zlokalizowane jest poza granicami terenów górniczych.
- Przewidywane zagrożenia dla środowiska oraz higieny i zdrowia użytkowników – Inwestycja nie będzie mieć negatywnego wpływu na środowisko i życie ludzi.
- Nie określa się parametrów technicznych dróg pożarowych.

- Inne dane wynikające ze specyfiki, charakteru i stopnia skomplikowania obiektu budowlanego – nie dotyczy

- W istniejącą linię napowietrzną SN 15kV typu AFl 3x35 nr 603340 należy wstawić nowy słup nr 1A/Pgo typu E-13,5/6 pomiędzy stanowisko 1 a 2 zgodnie z projektem zagospodarowania terenu – rys. E-01.

- Od słupa SN nr 1A/Pgo należy wybudować linię kablową 3xNA2XS(FL)2Y 1x150/25/20 do projektowanej słupowej stacji transformatorowej 15kV/0,4kV zgodnie z projektem zagospodarowania terenu – rys. E-01.

- Projektowaną słupową stację transformatorową T342367 typu STNKu11-20/250 należy wybudować na pojedynczej żerdzi wirowanej typu E-9/12 zgodnie z projektem zagospodarowania terenu – rys. nr E-01.

- Od stacji T342367 należy wybudować odcinek sieci kablowej nn 0,4kV typu YAKXS 4x240 w kierunku projektowanej kablowej rozdzielnicy szafowej naziemnej Z3412290 poprzez projektowane rozdzielnice zgodnie z projektem zagospodarowania terenu – rys. nr E-01.

- Od projektowanej rozdzielnicy Z3412286 należy wybudować odcinek sieci kablowej nn 0,4kV typu YAKXS 4x120 w kierunku projektowanej szafki pomiarowej Z3412291 zgodnie z projektem zagospodarowania terenu – rys. nr E-01.

- Od projektowanych rozdzielnic Z3412287 i Z3412288 należy wybudować odcinki sieci kablowej nn 0,4kV typu YAKXS 4x35 w kierunku projektowanych szafek pomiarowych zgodnie z projektem zagospodarowania terenu – rys. nr E-01.

- Istniejącą linię kablową nn 0,4kV typu YAKXS 4x120 (obw.700 T-60815) należy wprowadzić do projektowanej rozdzielnicy Z3412290 zgodnie z projektem zagospodarowania terenu – rys. nr E-01.

- Od stacji T342367 należy wybudować odcinek sieci kablowej nn 0,4kV typu YAKXS 4x240 w kierunku projektowanej kablowej rozdzielnicy szafowej naziemnej Z3412294 zgodnie z projektem zagospodarowania terenu – rys. nr E-01.

- Kabel należy układać trasą pokazaną na rysunku E-01, w wykopie na warstwie piasku o grubości co najmniej 10cm oraz metodą bezwykopową (przecisk mechaniczny / przewiert sterowany. Ułożone kable należy zasypać warstwą piasku o grubości co najmniej 10cm. Potem warstwą gruntu rodzimego grubości 15cm, a następnie przykryć niebieską folią kable nn oraz czerwoną folią kable SN z tworzywa sztucznego grubości min.0,5mm. i szerokości nie mniejszej niż 30cm. Przy stacji, słupie, złączach orz mufie należy pozostawić zapas kabla. Skrzyżowania i zbliżenia kabla z urządzeniami podziemnymi określa N SEP-E-004.

- Projektowane zamierzenie nie spowoduje likwidacji i niszczenia zadrzewień śródpolnych, przydrożnych i nadwodnych oraz nie ograniczy dotychczasowych funkcji zagospodarowania terenu występujących na działkach sąsiednich. Projektowana inwestycja nie krzyżuje się z ciekami wodnymi co w żaden sposób nie zakłóci naturalnego przepływu wód. Całość zamierzenia

budowlanego zapewni oszczędne korzystanie z terenu w trakcie przygotowania i realizacji inwestycji.

Zamierzenie budowlane nie spowoduje wycinki drzew i krzewów, zmiany stosunków wodnych oraz zanieczyszczenia gleby, wód powierzchniowych i podziemnych.

Projektowana inwestycja zapewnia ochronę walorów krajobrazowych oraz możliwość przemieszczania się dziko żyjących zwierząt. W żadnym miejscu projektowanej inwestycji nie występuje kolizja z istniejącym zadrzewieniem.

2.5.Informacja o obszarze oddziaływania obiektu

Obszar oddziaływania inwestycji mieści się w całości na dz. nr: 91, 153, 152, 151/21, 151/3. Sieć kablowa SN 15kV i nn 0,4kV zostanie ułożona wyłącznie w obrębie ww działek. Zgodnie z pkt. 3 i 4 Normy N-SEP-E-004 nie spowoduje to w żaden sposób oddziaływania na działki sąsiednie.

Zgodnie z §2 Rozporządzenia Ministra Zdrowia z dnia 17 grudnia 2019 r. w sprawie dopuszczalnych poziomów pól elektromagnetycznych w środowisku. Sieć kablowa ułożona w ziemi nie będzie emitować żadnego pola elektromagnetycznego na działki sąsiednie.

Zgodnie z art.73 ust. 1 pkt 2 i 3 Ustawy Prawo ochrony środowiska z dnia 27 kwietnia 2001 roku projektowana inwestycja nie znajduje się na obszarze ograniczonego użytkowania, ani w granicach stref ochronnych ujęć wody ani stref obszaru ochronnego zbiorników wód podziemnych.

Zgodnie z art. 61 ust. 1 pkt. 4 ustawy o planowaniu i zagospodarowaniu przestrzennym teren nie wymaga zgody na zmianę przeznaczenia gruntów rolnych na cele nierolnicze.

Zgodnie z art. 5 ust. 1 ustawy Prawo budowlane projektowana linia kablowa zapewnia:

- ochronę przed hałasem – linia kablowa ułożona w ziemi nie emituje dźwięków
- bezpieczeństwo użytkowania i dostępności obiektów – linia kablowa ułożona i zasypana warstwą ziemi oraz złącza kablowe zamknięte na specjalny klucz – brak dostępu dla osób postronnych

Kategoria geotechniczna obiektu budowlanego – pierwsza. Po rozpoznaniu warunków geotechnicznych stwierdzono, rodzaj gruntu piaszczysto – gliniasty. Nie ma potrzeby sporządzania odrębnej dokumentacji geotechnicznej.

inż. Stanisław Skulimowski
POM/0127/PWOE/04

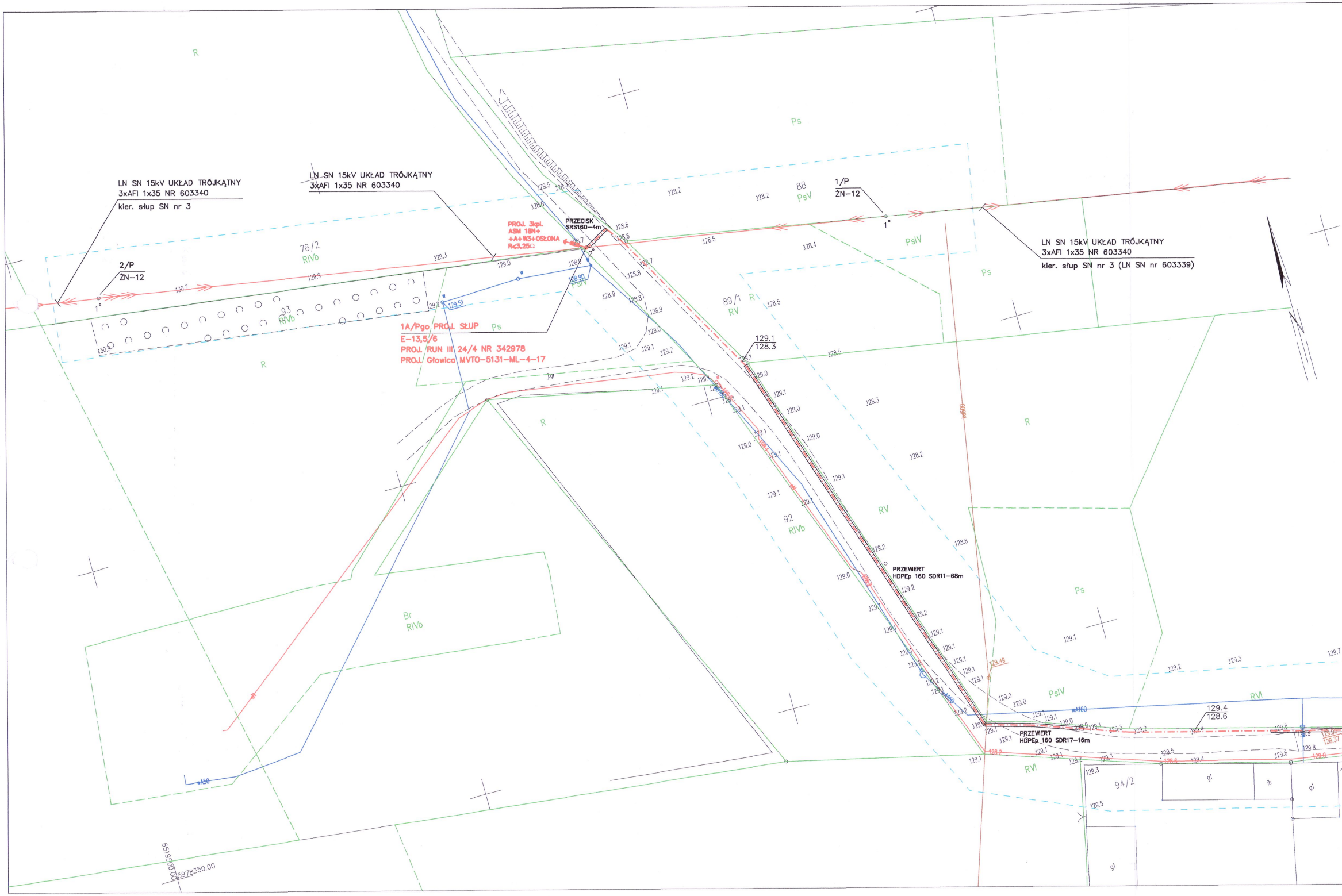
LN SN 15kV UKŁAD TRÓJKĄTNY
3xAFl 1x35 NR 603340
kier. słup SN nr 3
LN SN 15kV UKŁAD TRÓJKĄTNY
3xAFl 1x35 NR 603340
2/P
ŻN-12
1°
78/2
RIVb
93
RIVb
R
Ps
PROJ. 3kpl.
ASM 18N+
+A+W3+OSŁONA
R<3,25Ω
PRZECISK
SRS160-4m
2°
128.90
PsIV
129.51
1A/Pgo PROJ. SŁUP
E-13,5/6
PROJ. RUN III 24/4 NR 342978
PROJ. Głowica MVTO-5131-ML-4-17
88
PsV
1/P
ŻN-12
1°
LN SN 15kV UKŁAD TRÓJKĄTNY
3xAFl 1x35 NR 603340
kier. słup SN nr 3 (LN SN nr 603339)
PsIV
Ps
89/1
RV
129.1
128.3
R
RV
92
RIVb
PRZEWIERT
HDPEp 160 SDR11-68m
Ps
PsIV
RVI
129.4
128.6
PRZEWIERT
HDPEp 160 SDR17-16m
RVI
94/2
gl
ib
Br
RIVb
wA50
wA160
6519500.00
5978350.00

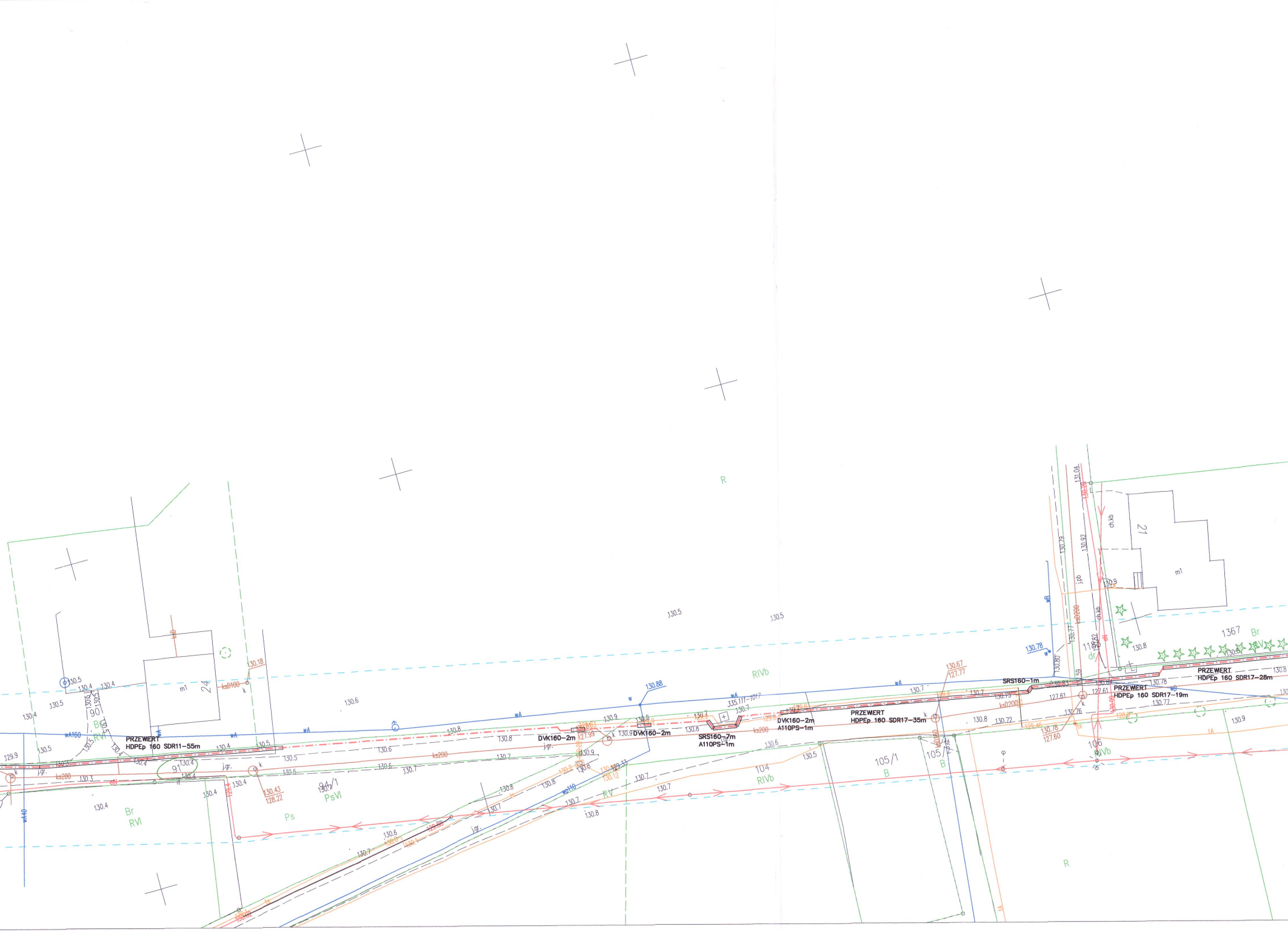

PRZEWIERT
HDPEp 160 SDR11-55m
DVK160-2m
DVK160-2m
SRS160-7m
A110PS-1m
DVK160-2m
A110PS-1m
PRZEWIERT
HDPEp 160 SDR17-35m
SRS160-1m
PRZEWIERT
HDPEp 160 SDR17-19m
PRZEWIERT
HDPEp 160 SDR17-28m
335.111-1017
24
m1
90
91
94/1
104
105/1
105/2
106
1367
21
m1
R
RIVb
Br
RVI
Ps
PsVI
RV
B
Br
RV
RIVb
R
wA160
wA
wA40
wo110
wB
ks200
ksD100
ksD200
eN
j.gr.
ch.kb
j.pb
dr
k
130.88
130.78
130.18
130.43
128.22
130.67
127.77
130.78
127.60
127.61
127.99
130.12
129.88
129.46
130.5
130.4
130.6
130.7
130.8
130.9
129.9
130.3
130.72
130.76
130.77
131.04
130.92
130.79
130.80
130.82

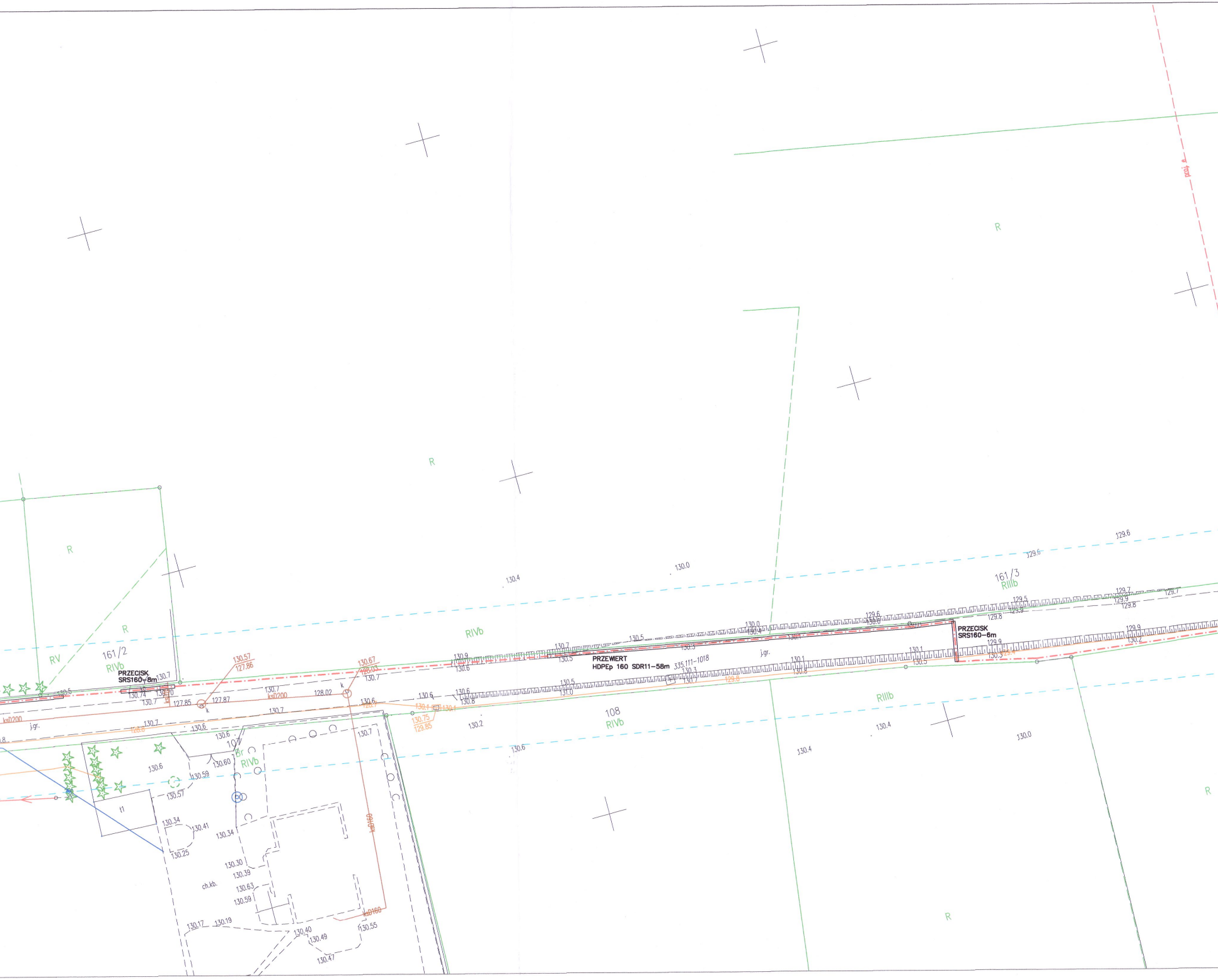
R
R
R
R
R
R
RV
161/2
RIVb
PRZECISK
SRS160-8m
130.57
127.86
130.67
128.03
127.85
127.87
128.02
ksD200
ksD200
ksD160
ksD160
k
k
j.gr.
107
Br
RIVb
t1
ch.kb.
130.6
130.60
130.59
130.57
130.34
130.41
130.25
130.34
130.30
130.39
130.63
130.59
130.17
130.19
130.40
130.49
130.47
130.55
130.74
130.70
130.75
129.85
RIVb
PRZEWIERT
HDPEp 160 SDR11-58m
335.111-1018
j.gr.
PRZECISK
SRS160-6m
161/3
RIIIb
108
RIVb
RIIIb
130.4
130.0
129.6
129.6
129.5
129.7
129.9
129.8
130.2
130.6
130.4
130.4
130.0

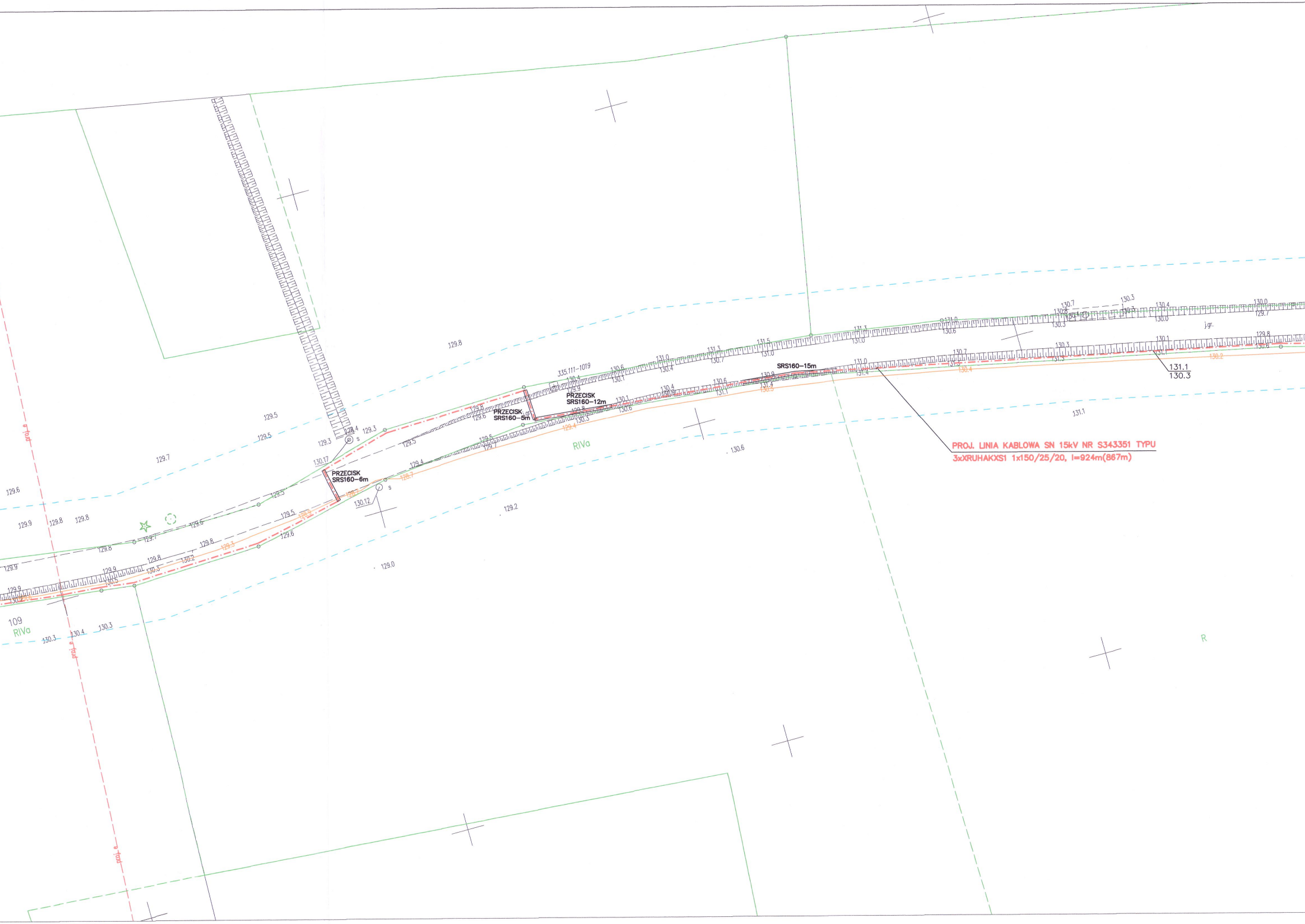
PROJ. LINIA KABLOWA SN 15kV NR S343351 TYPU
3xXRUHAKXS1 1x150/25/20, l=924m(867m)
PRZECISK
SRS160–6m
PRZECISK
SRS160–5m
PRZECISK
SRS160–12m
SRS160–15m
335.111–1019
131.1
130.3
RIVa
RIVa
109
R
j.gr.
129.8
129.5
129.5
129.7
129.6
129.9
129.8
129.8
129.3
129.3
128.4
130.17
130.12
129.2
129.0
130.6
131.1
130.3
130.4
130.3
s
s

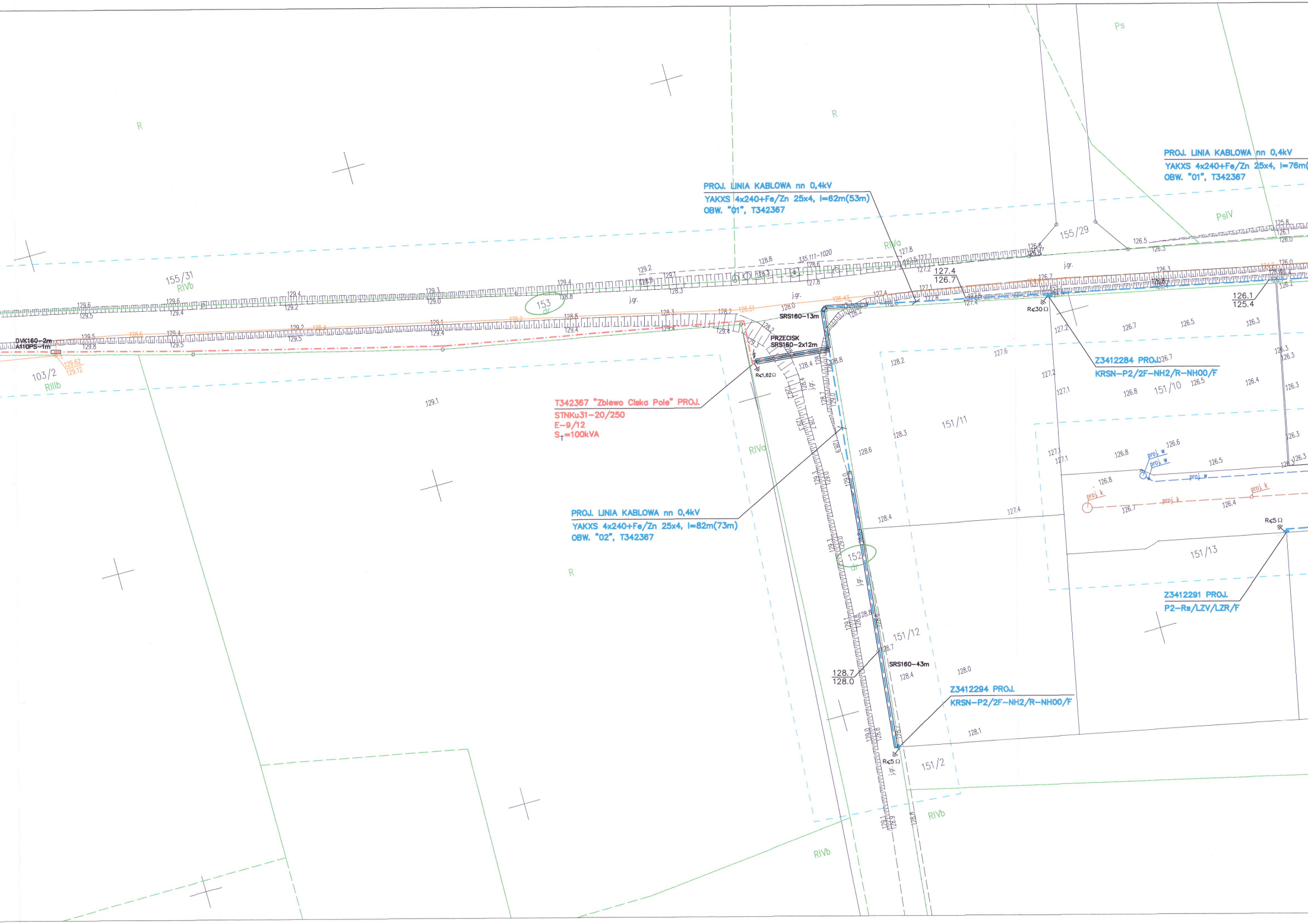
PROJ. LINIA KABLOWA nn 0,4kV
YAKXS 4x240+Fe/Zn 25x4, l=62m(53m)
OBW. "01", T342367
PROJ. LINIA KABLOWA nn 0,4kV
YAKXS 4x240+Fe/Zn 25x4, l=76m
OBW. "01", T342367
T342367 "Zblewo Ciska Pole" PROJ.
STNKu31-20/250
E-9/12
S_T=100kVA
PROJ. LINIA KABLOWA nn 0,4kV
YAKXS 4x240+Fe/Zn 25x4, l=82m(73m)
OBW. "02", T342367
Z3412284 PROJ.
KRSN-P2/2F-NH2/R-NH00/F
Z3412291 PROJ.
P2-Rs/LZV/LZR/F
Z3412294 PROJ.
KRSN-P2/2F-NH2/R-NH00/F
PRZECISK
SRS160-2x12m
SRS160-13m
SRS160-43m
DVK160-2m
A110PS-1m
R≤1,62Ω
R≤30Ω
R≤5Ω
R≤5Ω
155/31
RIVb
153
dr
152
dr
103/2
RIIIb
155/29
151/10
151/11
151/12
151/13
151/2
R
R
R
Ps
PsIV
RIVa
RIVa
RIVb
RIVb
127.4
126.7
126.1
125.4
128.7
128.0
j.gr.
proj. w
proj. k
335.111-1020
129.62
129.12

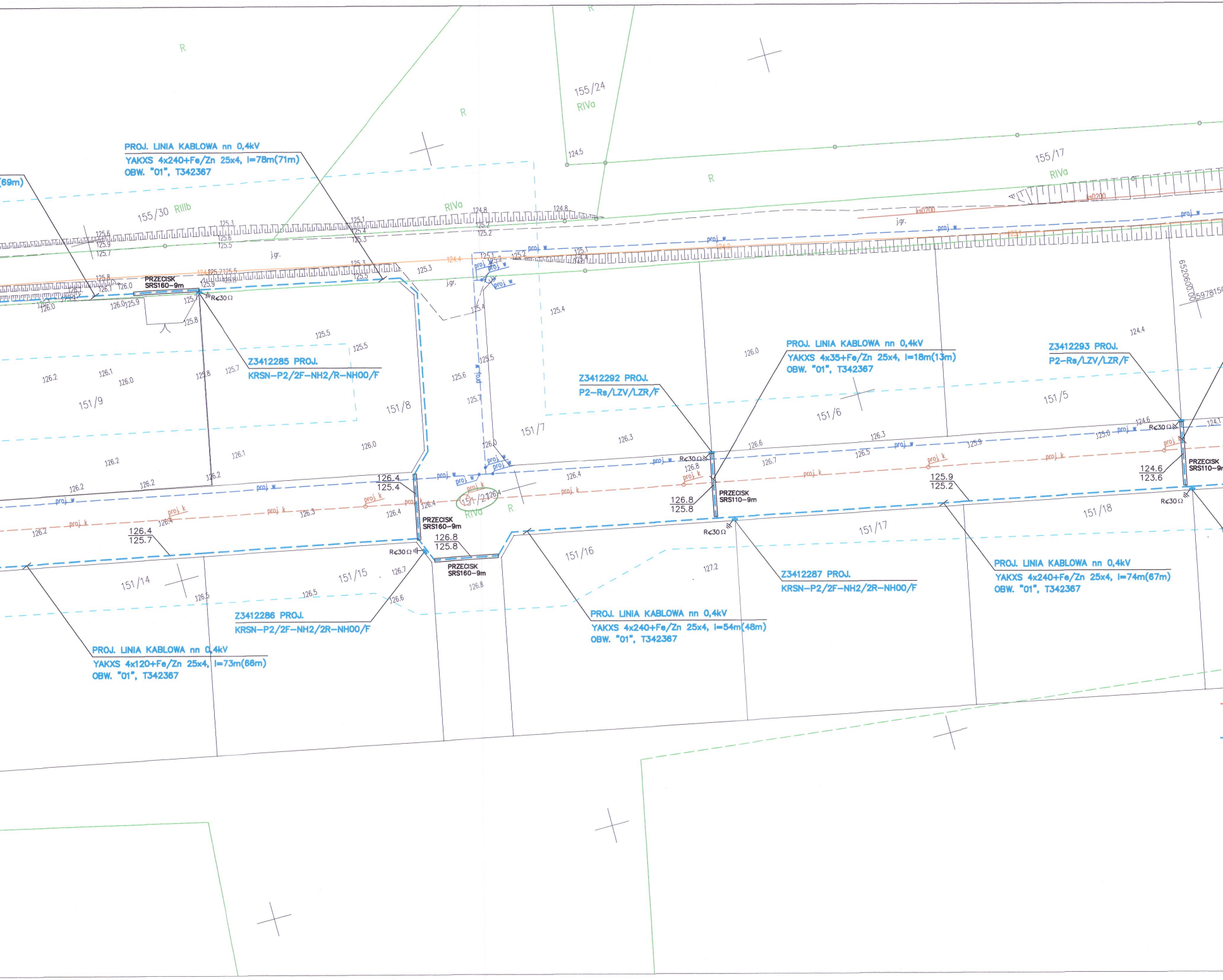
PROJ. LINIA KABLOWA nn 0,4kV
YAKXS 4x240+Fe/Zn 25x4, l=78m(71m)
OBW. "01", T342367
(69m)
155/30 RIIIb
155/24
RIVa
155/17
RIVa
R
j.gr.
ks0200
proj w
proj k
PRZECISK
SRS160-9m
R≤30Ω
Z3412285 PROJ.
KRSN-P2/2F-NH2/R-NH00/F
151/9
151/8
151/7
151/6
151/5
151/2
RIVa
Z3412292 PROJ.
P2-Rs/LZV/LZR/F
PROJ. LINIA KABLOWA nn 0,4kV
YAKXS 4x35+Fe/Zn 25x4, l=18m(13m)
OBW. "01", T342367
Z3412293 PROJ.
P2-Rs/LZV/LZR/F
6520600.00
5978150
126.4
125.4
PRZECISK
SRS160-9m
126.8
125.8
PRZECISK
SRS160-9m
126.4
125.7
126.8
125.8
PRZECISK
SRS110-9m
125.9
125.2
124.6
123.6
PRZECISK
SRS110-9m
151/14
151/15
151/16
151/17
151/18
Z3412286 PROJ.
KRSN-P2/2F-NH2/2R-NH00/F
PROJ. LINIA KABLOWA nn 0,4kV
YAKXS 4x120+Fe/Zn 25x4, l=73m(66m)
OBW. "01", T342367
PROJ. LINIA KABLOWA nn 0,4kV
YAKXS 4x240+Fe/Zn 25x4, l=54m(48m)
OBW. "01", T342367
Z3412287 PROJ.
KRSN-P2/2F-NH2/2R-NH00/F
PROJ. LINIA KABLOWA nn 0,4kV
YAKXS 4x240+Fe/Zn 25x4, l=74m(67m)
OBW. "01", T342367

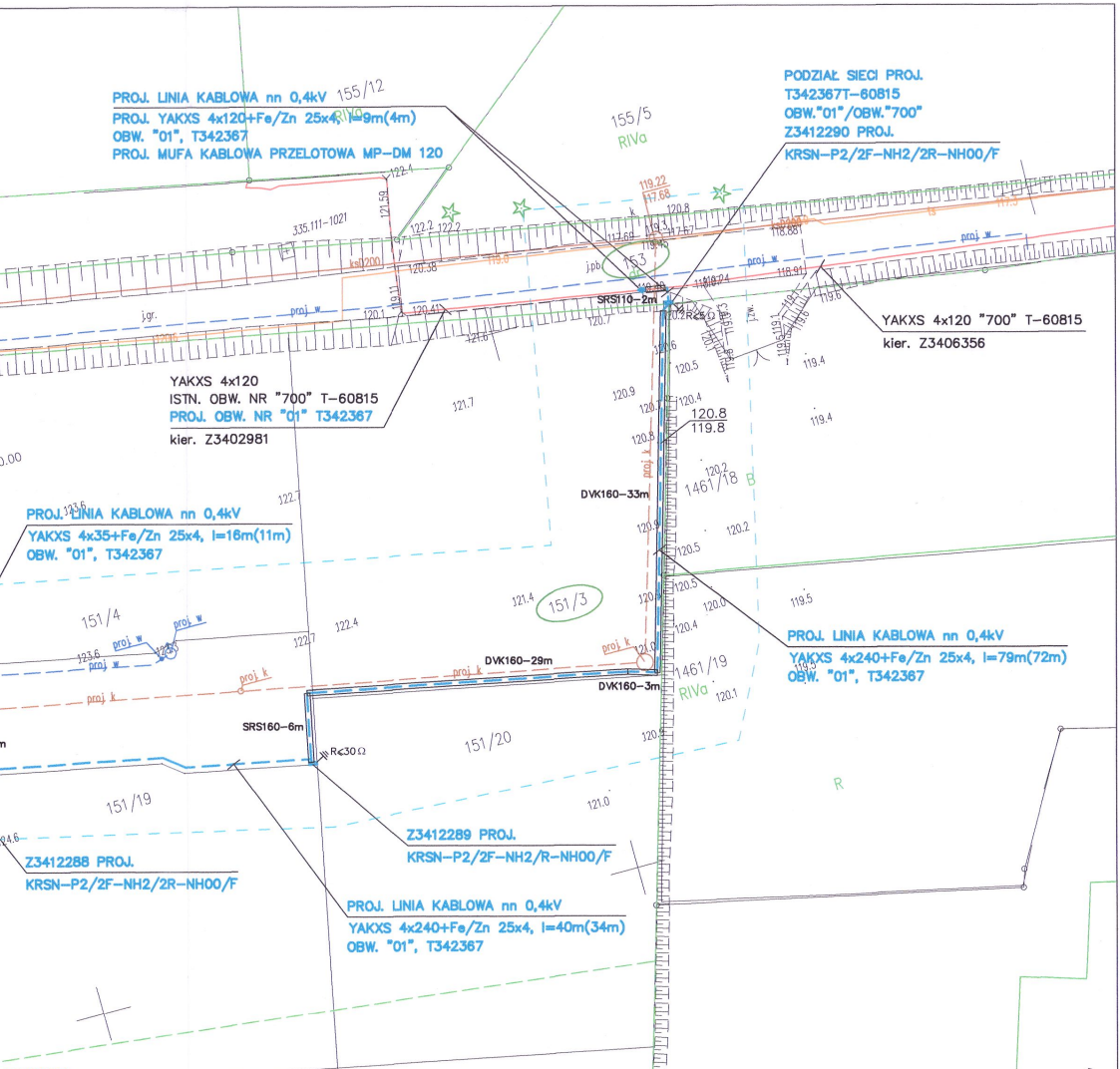
PROJ. LINIA KABLOWA nn 0,4kV
PROJ. YAKXS 4x120+Fe/Zn 25x4, l=9m(4m)
OBW. "01", T342367
PROJ. MUFA KABLOWA PRZELOTOWA MP-DM 120
155/12
RIVa
155/5
RIVa
PODZIAŁ SIECI PROJ.
T342367T-60815
OBW."01"/OBW."700"
Z3412290 PROJ.
KRSN-P2/2F-NH2/2R-NH00/F
335.111-1021
ksD200
j.gr.
proj w
j.pb.
153
SRS110-2m
YAKXS 4x120 "700" T-60815
kier. Z3406356
YAKXS 4x120
ISTN. OBW. NR "700" T-60815
PROJ. OBW. NR "01" T342367
kier. Z3402981
120.8
119.8
1461/18
B
DVK160-33m
proj k
PROJ. LINIA KABLOWA nn 0,4kV
YAKXS 4x35+Fe/Zn 25x4, l=16m(11m)
OBW. "01", T342367
151/4
151/3
DVK160-29m
DVK160-3m
1461/19
RIVa
PROJ. LINIA KABLOWA nn 0,4kV
YAKXS 4x240+Fe/Zn 25x4, l=79m(72m)
OBW. "01", T342367
SRS160-6m
R≤30Ω
151/20
151/19
R
Z3412289 PROJ.
KRSN-P2/2F-NH2/R-NH00/F
Z3412288 PROJ.
KRSN-P2/2F-NH2/2R-NH00/F
PROJ. LINIA KABLOWA nn 0,4kV
YAKXS 4x240+Fe/Zn 25x4, l=40m(34m)
OBW. "01", T342367

6

LEGENDA:

— · — ·	Proj. linia kablowa SN 15kV dł. całkowita kabla (dł. trasy kabla)
— — —	Proj. linia kablowa nn 0,4kV dł. całkowita kabla (dł. trasy kabla)
▮	Proj. złącze kablowe
↯	Proj. słupowa stacja transformatorowa 15/0,4kV
○	Proj. słup linii napowietrznej 15kV
◆	Proj. mufa kablowa
▭	Rury osłonowe
⬭	Nr działek, których dotyczy zadanie inwestycyjne
⫽	Symbol uziemiania
97.8 97.1	Rzędne kabla (zweryfikować na przekazaniu placu budowy)

FIRMA **STANEL** ul. Kalinowa 1
83-033 Gołębiewo Wielkie

INWESTOR: Energa-Operator S.A.
ul. Marynarki Polskiej 130, 80-557 Gdańsk

PROJEKT: Sieć elektroenergetyczna o napięciu do 15kV:
Słupowa stacja transformatorowa SN/nn - budowa
Linia kablowa SN 15kV - budowa
Linia napowietrzna SN 15kV - budowa słupa
Linia kablowa nn 0,4kV - budowa

ADRES: Jednostka ewidencyjna: Gmina Zblewo 221313_2
Obręb: Zblewo [Nr 0016]
Działki nr: 91, 153, 152, 151/21, 151/3

RYSUNEK: Projekt zagospodarowania terenu

NR ZADANIA: OBI/34/2503349

SKALA: 1:500

DATA: VI.2026

IMIĘ I NAZWISKO:

PROJEKTANT: inż.Stanisław Skulimowski
Upr. Nr POM/0127/PWOE/04

SPRAWDZIŁ: mgr inż. Jonasz Dworek
Upr. Nr POM/0166/PWBE/17

NR RYS. **E-01**

OŚWIADCZENIE 15 czerwca 2026r.

Zgodnie art.34 ust.3d pkt 3 Prawa Budowlanego

Oświadczamy, że projekt zagospodarowania terenu: *„Sieć elektroenergetyczna o napięciu do 15kV: Słupowa stacja transformatorowa 15kV/0,4kV – budowa; Linia kablowa SN 15kV – budowa; Linia napowietrzna SN 15kV – budowa słupa; Linia kablowa nn 0,4kV – budowa; Zblewo ul. Ciska; Jednostka ewidencyjna: Gmina Zblewo 221313_2; Obręb: Zblewo [Nr 0016]; Działki nr: 91, 153, 152, 151/21, 151/3"* wykonany jest zgodnie z obowiązującymi przepisami, zasadami wiedzy technicznej i jest kompletny z punktu widzenia umowy oraz celu, jakiemu ma służyć.

Projekt jest chroniony prawem autorskim zgodnie z ustawą z dn.23.02.1994r o Prawie Autorskim Dz.U. Nr 24/94, poz. 83. Wszelkie zmiany projektu wymagają zgody autora.

inż. Stanisław Skulimowski
POM/0127/PWOE/04

mgr inż. Jonasz Dworek
upr. POM/0166/PWBE/17

Firma „ STANEL " Stanisław Skulimowski
ul. Kalinowa 1, Gołębiewo Wielkie, 83-033 Sobowidz
tel. 605 212 650, 58 683 59 36, e-mail:firma.stanel@wp.pl
NIP 592-165-15-22 REG.191444912

STANEL

ZAŁĄCZNIKI

STRONA TYTUŁOWA

OBIEKT : **Sieć elektroenergetyczna o napięciu do 15kV:**
Słupowa stacja transformatorowa 15kV/0,4kV – budowa
Linia kablowa SN 15kV – budowa
Linia napowietrzna SN 15kV – budowa słupa
Linia kablowa nn 0,4kV – budowa
Zblewo ul. Ciska

ADRES : **Jednostka ewidencyjna: Gmina Zblewo 221313_2**
Obręb: Zblewo [Nr 0016]
Działki nr: 91, 153, 152, 151/21, 151/3

INWESTOR : **Energa-Operator S.A.**
ul. Marynarki Polskiej 130
80-557 Gdańsk

BRANŻA ELEKTRYCZNA:
PROJEKTOWAŁ : **inż. Stanisław Skulimowski**
upr. POM/0127/PWOE/04
w specjalności instalacyjnej w zakresie sieci, instalacji i urządzeń elektrycznych i elektroenergetycznych

SPRAWDZIŁ : **mgr inż. Jonasz Dworek**
upr. POM/0166/PWBE/17
w specjalności instalacyjnej w zakresie sieci, instalacji i urządzeń elektrycznych i elektroenergetycznych

KAT. OBIEKTU BUDOWLANEGO : **XXVI ROBOTY ELEKTROENERGETYCZNE**

DATA : **15 czerwca 2026r.**

Spis zawartości:

- zał.1 : warunki budowy sieci .....str. 3
- zał.2 : warunki przyłączenia .....str. 6
- zał.3 : decyzja o ustaleniu lokalizacji inwestycji celu publicznego.....str. 8
- zał.4 : uzgodnienie z Energa–Operator S.A. .....str. 21
- zał.5 : odpis protokołu z narady koordynacyjnej usytuowania projektu .....str. 22
- zał.6 : decyzja Wójta Gminy Zblewo nr RR.7230.4.118.2025 z dnia 22.12.2025r.....str. 26
- zał.7 : uzgodnienie Wójta Gminy Zblewo nr RR.7230.4.119.2025 z dnia 22.12.2025r. .....str. 29
- zał.8 : informacja dotycząca bezpieczeństwa i ochrony zdrowia .....str. 32

Energa operator

SID0000000002400154

Numer B/25/047115	Miejscowość Gdańsk	Data 12-06-2025

WARUNKI BUDOWY SIECI

SIECI ELEKTROENERGETYCZNEJ ENERGA – OPERATOR SA

Oddział w Gdańsku

Niniejszy dokument określa niezbędny zakres budowy sieci elektroenergetycznej dla realizacji przyłączenia obiektów do sieci elektroenergetycznej. Warunki przyłączenia poszczególnych obiektów określane są odrębnie na podstawie przepisów ustawy - Prawo energetyczne i rozporządzeń wykonawczych.

1. Obiekt:

Nazwa:Dom jednorodzinny
Adres (Nr działki):Zblewo, ul. Ciska
gm. Zblewo , działka numer 151/13

2. Zakres niezbędnej budowy/rozbudowy sieci:

2.1. Urządzenia WN i SN:

W istniejącej linii napowietrznej SN-15kV nr 603340 należy wstawić słup rozłącznikiem, możliwość zainstalowania na istniejącym słupie SN-15kV.
Od projektowanego słupa SN-15kV należy wybudować linię kablową SN-15kV 3xNA2XS(FL)2Y o przekroju wynikającym z obliczeń (min. 150 mm2) do projektowanej słupowej stacji T-proj.

2.2. Stacja transformatorowa:

Wybudować słupową stację transformatorową 15/0,4kV typu STE - według potrzeb z transformatorem odpowiedniej mocy, w miejscu dostępnym dla służb operatora.
Charakter stacji: sieciowa - końcowa.

2.3. Urządzenia nn:

-

2.4. Demontaże:

-

3. Dane dotyczące sieci oraz parametry w zakresie elektroenergetycznej automatyki zabezpieczeniowej i systemowej

3.1. Dotyczy sieci o napięciu do 1 kV:

a)	Układ sieci	TN-C	
b)	Napięcie znamionowe sieci	0,4	kV
c)	System ochrony od porażeń	-	

3.2. Dotyczy sieci o napięciu powyżej 1 kV:

a)	Sposób pracy punktu neutralnego sieci	Sieć 15 kV pracuje z punktem zerowym uziemionym przez dławik (sieć skompensowana)				
b)	Napięcie znamionowe sieci	15	kV			
c)	Prąd zwarcia doziemnego	40	A	i czas wyłączenia zwarcia	5	s
d)	Moc zwarciowa na szynach 15 kV	230	MVA	i czas wyłączenia zwarcia	1	s

Sieć 15 kV pracuje z punktem zerowym uziemionym przez dławik (sieć skompensowana) w stacji GPZ STAROGARD

e)	System ochrony od porażeń	uziemienie ochronne

4. Inne ustalenia:

4.1. Dotyczy projektu budowlanego:

Opracować projekty stacji transformatorowej, słupa SN-15kV oraz linii kablowej SN-15kV (zgodnie z obowiązującymi w ENERGA-OPERATOR SA standardami technicznymi) i uzgodnić je z ENERGA-OPERATOR SA Oddział w Gdańsku Rejon Dystrybucji w Starogardzie Gdańskim - Dział Dokumentacji Energetycznej.

4.2. Inne wymagania:

-

3

5. Rozpoczęcie prac projektowych, jak również budowlano – montażowych na podstawie niniejszych warunków budowy sieci odbywa się na zasadach uzgodnionych z ENERGA – OPERATOR SA Oddział w Gdańsku

Clunel Aleksandra
OPRACOWAŁ

Prokurent
Tomasz Śliwiński

PROKURENT
Marek Mrozicki
ZATWIERDZIŁ

Otrzymują:
1. ENERGA-OPERATOR SA Oddział w Gdańsku ul. Marynarki Polskiej 130, 80-557 Gdańsk
2. Rejon Dystrybucji w Starogardzie Gdańskim ul. Pelplińska 24, 83-200 Starogard Gdański

Energa operator

SID0000000002421653

Numer B/25/048057	Miejscowość Starogard Gdański	Data 16-06-2025

WARUNKI BUDOWY SIECI

SIECI ELEKTROENERGETYCZNEJ ENERGA – OPERATOR SA

Oddział w Gdańsku

Niniejszy dokument określa niezbędny zakres budowy sieci elektroenergetycznej dla realizacji przyłączenia obiektów do sieci elektroenergetycznej. Warunki przyłączenia poszczególnych obiektów określane są odrębnie na podstawie przepisów ustawy - Prawo energetyczne i rozporządzeń wykonawczych.

1. **Obiekt:**

Nazwa:zespół budynków jednorodzinnych
Adres (Nr działki):Zblewo, ul. Ciska
gm. Zblewo , działka numer Zblewo-151/3,151/4,151/5,151/6,151/7,151/8,151/9,151/10,151/11,151/12,151/13,151/14,151/15,151/16, 151/17,151/18,151/19,151/20

2. **Zakres niezbędnej budowy/rozbudowy sieci:**

2.1. **Urządzenia WN i SN:**
Zgodnie z warunkami budowy sieci nr B/25/047115;

2.2. **Stacja transformatorowa:**
Zgodnie z warunkami budowy sieci nr B/25/047115;

2.3. **Urządzenia nn:**
Od projektowanej stacji transformatorowej nr T-proj., wybudować linię kablową nn (odpowiedniego typu i przekroju), poprzez projektowane złącza kablowo-pomiarowe zlokalizowane przy granicach działek w powiązaniu z siecią nn, obw.700, T-60815; Wykonać podział sieci nn pomiędzy stacjami transformatorowymi nr T-60815, a projektowaną stacją; Lokalizację planowanych złączy przedstawić Podmiotom Przyłączanym;

2.4. Demontaże:
-

3. Dane dotyczące sieci oraz parametry w zakresie elektroenergetycznej automatyki zabezpieczeniowej i systemowej

3.1. Dotyczy sieci o napięciu do 1 kV:
a) Układ sieci -
b) Napięcie znamionowe sieci 0,4 kV
c) System ochrony od porażeń -

3.2. Dotyczy sieci o napięciu powyżej 1 kV:
a) Sposób pracy punktu neutralnego sieci -
b) Napięcie znamionowe sieci - kV
c) Prąd zwarcia doziemnego - A i czas wyłączenia zwarcia - s
d) Moc zwarciowa na szynach 15 kV - MVA i czas wyłączenia zwarcia - s
-

w stacji GPZ GPZ STAROGARD
e) System ochrony od porażeń **uziemienie ochronne**

4. Inne ustalenia:

4.1. **Dotyczy projektu budowlanego:**
Zgodnie z warunkami budowy sieci nr B/25/047115; Opracować projekty budowlane - wykonawcze linii kablowych (zgodnie z obowiązującymi w ENERGA-OPERATOR SA standardami technicznymi i Wytycznymi do Projektowania) i uzgodnić je z ENERGA - OPERATOR SA Oddział w Gdańsku, Rejon Dystrybucji w Starogardzie Gd. - Dział Dokumentacji Energetycznej;

4.2. Inne wymagania:
-

5. Rozpoczęcie prac projektowych, jak również budowlano – montażowych na podstawie niniejszych warunków budowy sieci odbywa się na zasadach uzgodnionych z ENERGA – OPERATOR SA Oddział w Gdańsku

Schmidt Marcin
OPRACOWAŁ
tel. +48 58 527 94 88

Kierownik Działu Przyłączeń
Wacław Kubielski

Dyrektor Rejon Dystrybucji w Starogardzie Gd.
ZATWIERDZIŁ

Otrzymują:
1. ENERGA-OPERATOR SA Oddział w Gdańsku Rejon Dystrybucji w Starogardzie Gdańskim

5

ul. Pelplińska 24, 83-200 Starogard Gdański

Energa operator

SID0000000002422108

Numer P/25/041474	Miejscowość Starogard Gdański	Data 16-06-2025

WARUNKI PRZYŁĄCZENIA

DO SIECI ELEKTROENERGETYCZNEJ ENERGA-OPERATOR SA
Oddział w Gdańsku

1. Przyłączany obiekt:
   Nazwa:budynek mieszkalny - jednorodzinny
   Adres (Nr działki):Zblewo, ul. Ciska
   gm. Zblewo , działka numer Zblewo-151/13
2. Grupa przyłączeniowa: grupa V
3. Moc przyłączeniowa: 12.5 kW
4. Miejsce przyłączenia:
   GPZ - GPZ STAROGARD [07200]
   Linia 15 kV RADZIEJEWO II [07200-30-S344500]
   Stacja SN/nn [ ]
   Obwód nn [ ]
   Obiekt Ciąg liniowy [SN] RADZIEJEWO II [07200-30-S344500]

5. Miejsce dostarczania energii elektrycznej:
   zaciski prądowe na listwie zaciskowej w złączu w kierunku instalacji przyłączanej;
6. Rodzaj przyłącza: kablowe
7. Zakres prac niezbędnych do realizacji przyłączenia oraz wymagania w zakresie wyposażenia niezbędnego do współpracy z siecią:

7.1. Zakres inwestycji realizowanych przez ENERGA-OPERATOR SA

7.1.1. Urządzenia WN i SN:
Zgodnie z warunkami budowy sieci nr B/25/047115;

7.1.2. Stacja transformatorowa:
Zgodnie z warunkami budowy sieci nr B/25/047115;

7.1.3. Urządzenia nn:
Zgodnie z warunkami budowy sieci nr B/25/048057;

7.1.4. Wyposażenie urządzeń, instalacji lub sieci, niezbędne do współpracy z siecią, do której instalacje lub sieci są przyłączane:
-

7.1.5. Zabezpieczenie sieci przed zakłóceniami elektrycznymi powodowanymi przez urządzenia, instalacje lub sieci wnioskodawcy:
-

7.1.6. Dostosowanie przyłączanych urządzeń, instalacji lub sieci do systemów sterowania dyspozytorskiego:
-

7.1.7. Demontaże:
-

7.2. Zakres inwestycji realizowanych przez Podmiot Przyłączany:
Odbiorca wykona instalację przyłączaną w obiekcie przyłączanym do poboru mocy, od miejsca rozgraniczenia własności stron. Wykonanie tych czynności powinno zostać potwierdzone w "Oświadczeniu o gotowości instalacji przyłączanej";

8. Wymagany stopień skompensowania mocy biernej:
   tgφ QI: 0.4
   tgφ QIV: 0
9. Wymagania dotyczące układu pomiarowo-rozliczeniowego i systemu pomiarowo-rozliczeniowego:

9.1. Miejsce zainstalowania:
na granicy działki

9.2. Rodzaj i prąd znamionowy oraz miejsce usytuowania zabezpieczenia przedlicznikowego / głównego:
wyłącznik nadmiarowo - prądowy bez członu zwarciowego (ogranicznik mocy) o prądzie znamionowym 25 A, zainstalowane w części pomiarowej złącza kablowo-pomiarowego

k

9.3. Sposób pomiaru: bezpośredni

9.4. Rodzaj mierzonej energii: Energia elektryczna czynna pobrana, Straty nieobecne/ pomijalnie małe

9.5. Przystosowanie układu pomiarowo-rozliczeniowego do systemów zdalnego odczytu danych pomiarowych

-

9.6. Wymagania dodatkowe:

a) Dla pomiaru pośredniego lub półpośredniego, zastosować odpowiednie przekładniki i listwę kontrolno-pomiarową a w obwodach wtórnych pomiaru wykonać zabezpieczenie obwodów napięciowych liczników oraz optyczną sygnalizację zaniku napięcia.

b) Dla poszczególnych etapów budowy przewidzieć pomiar dostosowany do poboru mocy.

c) Urządzenia pomiarowe winny być osłonięte i przystosowane do oplombowania.

d) Wymagania techniczne dla układów transmisji danych pomiarowych określone są w Instrukcji Ruchu i Eksploatacji Sieci Dystrybucyjnej ENERGA–OPERATOR SA

e) inne:
Rodzaj układu pomiarowego: 3-fazowy;

10. Dane dotyczące sieci oraz parametry w zakresie elektroenergetycznej automatyki zabezpieczeniowej i systemowej

10.1. Dotyczy sieci o napięciu do 1 kV:

a)	Układ sieci	TN-C	
b)	Napięcie znamionowe sieci	0,4	kV
c)	Maksymalny prąd zwarciowy w sieci	26	kA
	Rzeczywistą wartość prądu zwarciowego oblicza projektant.		
d)	System ochrony od porażeń	Samoczynne wyłączenie zasilania	

10.2. Dotyczy sieci o napięciu powyżej 1 kV:

a)	Sposób pracy punktu neutralnego sieci	-	
b)	Napięcie znamionowe sieci	-	kV
c)	Prąd zwarcia doziemnego	-	A
d)	Czas wyłączenia zwarcia doziemnego	-	s
e)	Moc zwarciowa na szynach 15 kV	-	MVA
f)	Czas wyłączenia zwarcia wielofazowego	-	s
		w stacji110/15 kV GPZ GPZ STAROGARD	
	Rzeczywistą wartość prądu zwarcia wielofazowego oblicza projektant na podstawie mocy zwarciowej.		
g)	System ochrony od porażeń	uziemienie ochronne	

10.3. Inne:

-

11. Dane znamionowe urządzeń, instalacji i sieci oraz dopuszczalne graniczne parametry ich pracy

Rodzaj urządzenia/instalacji/sieci	Napięcie znam. [kV]	Moc znam. [kW]	Prąd rozruchu [A]

12. Inne ustalenia:

12.1. Dotyczy projektu budowlanego:
Zgodnie z warunkami budowy sieci nr B/25/047115 i B/048057;

12.2. Dotyczy współpracy ruchowej:

-

12.3. Dotyczy umowy o przyłączenie:

-

12.4. Inne wymagania:

-

13. Użytkowane urządzenia elektryczne powinny spełniać wymagania określone w obowiązujących przepisach dotyczących kompatybilności elektromagnetycznej.

14. Przy realizacji niniejszych warunków przyłączenia należy uwzględnić wymagania określone w Instrukcji Ruchu i Eksploatacji Sieci Dystrybucyjnej obowiązującej na terenie działania ENERGA-OPERATOR SA.

15. Standardy jakościowe energii elektrycznej określa Rozporządzenie Ministra Gospodarki z dnia 4 maja 2007 roku (Dz.U. Nr 93 poz. 623 z 2007 r.).
ENERGA-OPERATOR SA nie zapewnia bezprzerwowej dostawy energii do sieci elektroenergetycznej dla ww. obiektu. Należy liczyć się z możliwością przerw w dostawie energii elektrycznej. Bezprzerwową dostawę energii elektrycznej można zapewnić

7

jedynie poprzez zainstalowanie własnego źródła energii (np. agregatu prądotwórczego, urządzenia UPS, itp.) po uprzednim uzgodnieniu warunków jego instalacji z ENERGA-OPERATOR SA Oddział w Gdańsku

16. Zawarcie umowy o przyłączenie stanowi podstawę do rozpoczęcia realizacji prac projektowych i budowlano-montażowych, na zasadach określonych w tej umowie. Projekt umowy o przyłączenie stanowi załącznik do niniejszych warunków.

17. Warunki przyłączenia są ważne 2 lata od dnia ich doręczenia.
Po zawarciu umowy o przyłączenie warunki przyłączenia ważne są w okresie obowiązywania umowy o przyłączenie.

18. Działając na podstawie art. 7 ust. 14 ustawy z dnia 10 kwietnia 1997 roku – Prawo energetyczne (Dz. U. nr 54 poz. 348 z późn. zm.) w związku z art. 34 ust. 3 pkt 3 ustawy z dnia 7 lipca 1994 roku (Dz. U. nr 89 poz. 414 z późn. zm.) ENERGA-OPERATOR SA oświadcza, że zapewni dostawę energii dla obiektu przyłączanego:
- po przyłączeniu obiektu do sieci elektroenergetycznej na podstawie niniejszych warunków przyłączenia oraz w oparciu o umowę o przyłączenie, jaka zostanie zawarta pomiędzy Podmiotem Przyłączanym a ENERGA – OPERATOR SA,
- po zawarciu umowy o świadczenie usług dystrybucji lub umowy kompleksowej.
Niniejsze oświadczenie jest oświadczeniem w rozumieniu art. 34 ust. 3, pkt. 3 ustawy - Prawo budowlane.

Schmidt Marcin
OPRACOWAŁ

Kierownik Działu Przyłączeń
Marcin Kłudecki

Dyrektor Rejon Dystrybucji w Starogardzie Gd.
ZATWIERDZIŁ
Krzysztof Ejsmont

Otrzymują:
1. Wnioskodawca
2. ENERGA-OPERATOR SA Oddział w Gdańsku Rejon Dystrybucji w Starogardzie Gdańskim ul. Pelplińska 24, 83-200 Starogard Gdański

Gmina Zblewo
ul.Główna 40
83-210 Zblewo

WÓJT GMINY ZBLEWO

Zblewo, 2026-06-22

RR.6733.36.2025

ZAWIADOMIENIE O PRAWOMOCNOŚCI

Zawiadamiam, że decyzja o ustaleniu lokalizacji inwestycji celu publicznego nr RR.6733.36.2025 z dnia 14.04.2026 r. wydana przez Wójta Gminy Zblewo, dotycząca inwestycji polegającej na: „Budowie elektroenergetycznej słupowej stacji transformatorowej SN/nN, linii kablowej SN 15 kV i nN 0,4 kV, słupa linii napowietrznej SN 15 kV na terenie części działek nr 91, 153, 152, 151/21, 151/3 w miejscowości Zblewo, gmina Zblewo" stała się ostateczna z dniem 14.05.2026 r.

Z up. WÓJTA GMINY
Grzegorz Formela
Z-ca Wójta Gminy

/dokument podpisano elektronicznie/

Otrzymują:
1. Stanisław Skulimowski

89

Gmina Zblewo
ul.Główna 40
83-210 Zblewo

WÓJT GMINY ZBLEWO

Zblewo, 2026-04-14

RR.6733.36.2025

Decyzja
o ustaleniu lokalizacji inwestycji celu publicznego

Na podstawie art. 104 Kodeksu postępowania administracyjnego (t.j. Dz. U. z 2025 r., poz. 1691) oraz art. 4 ust. 2 pkt 1, art. 50 ust. 1, art. 51 ust. 1, art. 52, art. 53 ust. 3 i 4, art. 54 Ustawy z dnia 27 marca 2003 r. o planowaniu i zagospodarowaniu przestrzennym (t.j. Dz. U. z 2024 r., poz. 1130 ze zm.), po rozpatrzeniu wniosku: **ENERGA – OPERATOR S.A. z siedzibą w Gdańsku, ul. Marynarki Polskiej 130, 80-557 Gdańsk, reprezentowaną przez pełnomocnika Pana Stanisława Skulimowskiego, z dnia 10.10.2025 r. (wpływ do urzędu w dniu 15.10.2025 r., uzupełniony w dniu 29.10.2025 r.),** ustalam lokalizację inwestycji celu publicznego o znaczeniu lokalnym, dla inwestycji:

Budowa elektroenergetycznej słupowej stacji transformatorowej SN/nN, linii kablowej SN 15 kV i nN 0,4 kV, słupa linii napowietrznej SN 15 kV na terenie części działek nr 91, 153, 152, 151/21, 151/3 w miejscowości Zblewo, gmina Zblewo.

1. **Rodzaj inwestycji**
   Budowa elektroenergetycznej słupowej stacji transformatorowej SN/nN, linii kablowej SN 15 kV i nN 0,4 kV, słupa linii napowietrznej SN 15 kV.

1.1. Ustalenia dotyczące parametrów technicznych inwestycji:
- długość linii kablowej SN 15 kV i nn 0,4 kV– 1700 mb;
- powierzchnia inwestycji około 12916 m^2.

2. **Warunki i wymagania ochrony i kształtowania ładu przestrzennego:**
   Nie projektuje się zabudowy kubaturowej, wnioskowana lokalizacja urządzenia – nie dotyczy.

3. **Ustalenia dotyczące ochrony dziedzictwa kulturowego i zabytków oraz dóbr kultury współczesnej:**

3.1. Zgodnie z art. 71 ustawy z dnia 3 października 2008 r. o udostępnianiu informacji o środowisku i jego ochronie, udziale społeczeństwa w ochronie środowiska oraz o ocenach oddziaływania na środowisko (t.j. Dz. U. z 2024 r., poz. 1112 ze zm.) oraz Rozporządzeniem Rady Ministrów z dnia 10 września 2019 r. w sprawie przedsięwzięć mogących znacząco oddziaływać na środowisko (tj. Dz. U. z 2019 r., poz. 1839 ze zm.) przedmiotowa inwestycja nie jest zaliczona do przedsięwzięć mogących zawsze znacząco oddziaływać na środowisko ani do przedsięwzięć mogących potencjalnie znacząco oddziaływać na środowisko. W związku z tym przed wydaniem decyzji o lokalizacji inwestycji celu publicznego przedsięwzięcie inwestycyjne nie wymaga wydania decyzji o środowiskowych uwarunkowaniach.
Teren położony poza wszelkimi formami ochrony przyrody, nie wymaga ustaleń szczegółowych.

3.2. Przedmiotowa inwestycja winna być projektowana, realizowana i użytkowana zgodnie z przepisami z zakresu ochrony środowiska, m.in. z:
a) Ustawą z dn. 27 kwietnia 2001 r. Prawo Ochrony Środowiska (t.j. Dz. U. z 2025 r., poz. 647 ze zm.), w zakresie:
   – zapewnienia oszczędnego korzystania z terenu w trakcie przygotowywania i realizacji inwestycji;
   – ochrony warstwy gleby urodzajnej humusu poprzez zagospodarowanie zgodnie z przepisami odrębnymi;
   – zgodności z innymi przepisami wymienionymi w Ustawie Prawo Ochrony Środowiska;
b) Ustawą z dnia 16 kwietnia 2004 r. o ochronie przyrody (t.j. Dz. U. z 2026 r., poz. 13), w zakresie:

- ochrony istniejącej zieleni wysokiej polegającej na zabezpieczeniu pni drzew przed uszkodzeniami na czas prowadzenia robót i uzyskaniem zgody na wycinkę zieleni w przypadku kolizji z zamierzoną inwestycją;
- zgodności z innymi przepisami wymienionymi w Ustawie o ochronie przyrody;

c) Ustawą z dnia 20 lipca 2017 r. Prawo wodne (t.j. Dz. U. z 2025 r., poz. 960 ze zm.), w zakresie m.in.:
- zapewnienia ochrony dla istniejących cieków powierzchniowych i podziemnych w sposób niezakłócający naturalnego przepływu wód;
- oraz zgodności z innymi przepisami wymienionymi w ustawie Prawo wodne;

d) innymi przepisami obowiązującymi dla określonego rodzaju inwestycji.

3.3. Warunki ochrony zdrowia i życia ludzi
- w trakcie realizacji inwestycji należy uwzględnić przepisy rozporządzenia Ministra Infrastruktury z dnia 6 lutego 2003 r. w sprawie bezpieczeństwa i higieny pracy podczas wykonywania robót budowlanych (Dz. U. z 2003 r. nr 47, poz. 401), w szczególności § 55.

4. Ustalenia dotyczące obsługi w zakresie infrastruktury technicznej i komunalnej:
- obsługa komunikacyjna – nie dotyczy;
- uzbrojenie terenu – projektowane sieci infrastruktury:
  - długość linii kablowej SN 15 kV i nn 0,4 kV – 1700 mb;
  - powierzchnia inwestycji około 12916 m^2.

5. Wymagania dotyczące ochrony interesów osób trzecich:
- zapewnić dostęp do drogi publicznej;
- zapewnić możliwość korzystania z mediów (woda, kanalizacja, energia elektryczna i cieplna, środki łączności);
- zapewnić dostęp światła dziennego do pomieszczeń przeznaczonych na pobyt ludzi;
- chronić przed uciążliwościami powodowanymi przez hałas, wibracje, zakłócenia elektryczne i promieniowanie;
- chronić przed zanieczyszczeniami powietrza, wody i gleby.

6. Ustalenia dotyczące granic i sposobów zagospodarowania terenów lub obiektów podlegających ochronie, ustalonych na podstawie odrębnych przepisów, w tym terenów górniczych, a także narażonych na niebezpieczeństwo powodzi oraz zagrożonych osuwaniem się mas ziemnych

Nie ustala się.

7. Warunki wynikające z przepisów odrębnych:

7.1. Inwestycję należy realizować zgodnie z niżej wymienionymi przepisami prawa tj.:

a) Ustawą z dnia 7 lipca 1994 r. - Prawo budowlane (t.j. Dz. U. z 2025 r., poz. 418 ze zm.) – zgodnie z art. 5 ww. ustawy obiekt budowlany należ projektować i budować w sposób określony w przepisach, w tym techniczno-budowlanych oraz zgodnie z zasadami wiedzy technicznej;

b) Rozporządzeniem Ministra Infrastruktury z dnia 12 kwietnia 2002 r. w sprawie warunków technicznych, jakim powinny odpowiadać budynki i ich usytuowanie (t.j. Dz. U. z 2022 r., poz. 1225 ze zm.);

c) Ustawą z dnia 21 marca 1985 r. o drogach publicznych (t.j. Dz. U. z 2025 r., poz. 889);

d) Rozporządzeniem Ministra Transportu, Budownictwa i Gospodarki Morskiej z dnia 25 kwietnia 2012 r. w sprawie ustalania geotechnicznych warunków posadowienia obiektów budowlanych (Dz. U. z 2012 r., poz. 463);

e) Ustawą z dnia 27 kwietnia 2001 r. Prawo ochrony środowiska (t.j. Dz. U. z 2025 r., poz. 647 ze zm.);

f) Ustawą z dnia 16 kwietnia 2004 r. o ochronie przyrody (t.j. Dz. U. z 2026 r., poz. 13);

g) Ustawą z dnia 20 lipca 2017 r. Prawo wodne (t.j. Dz. U. z 2025 r., poz. 960 ze zm.);

h) Ustawą z dnia 9 czerwca 2011 r. – Prawo geologiczne i górnicze (t.j. Dz. U. z 2026 r., poz. 69);

i) Ustawą z dnia 21 sierpnia 1997 r. o gospodarce nieruchomościami (t.j. Dz. U. z 2024 r., poz. 1145 ze zm.);
j) Ustawą z dnia 23 lipca 2003 r. o ochronie zabytków i opiece nad zabytkami (t.j. Dz. U. z 2024 r., poz. 1292) – przedmiotowy teren nie jest położony w strefie ochrony konserwatorskiej;
k) Ustawą z dnia 14 grudnia 2016 r. o odpadach (t.j. Dz. U. z 2023 r. poz. 1587 ze zm.);
l) Innymi niewymienionymi przepisami wynikającymi z charakteru inwestycji.

7.2. Zgodnie z art. 6 pkt 2 ustawy z dnia 21 sierpnia 1997 r. o gospodarce nieruchomościami (t.j. Dz. U. z 2024 r., poz. 1145 ze zm.), celem publicznym jest m.in. jest budowa i utrzymywanie przewodów i urządzeń służących do przesyłania energii elektrycznej, a także innych obiektów i urządzeń niezbędnych do korzystania z tych przewodów i urządzeń.

7.3. Zgodnie z art. 6 i art. 7 ust. 1 pkt 3 Ustawy z dnia 8 marca 1990 r. o samorządzie gminnym (t.j. Dz.U. z 2025 r., poz. 1153 ze zm.), zaspokajanie zbiorowych potrzeb wspólnoty w zakresie zaopatrzenia w energię elektryczną należy do zadań gminnych. Przedmiotowa inwestycja celu publicznego jest inwestycją o znaczeniu lokalnym.

8. **Wymagania dotyczące ochrony gruntów rolnych i leśnych**
Przedmiotowa inwestycja będzie realizowana inwestycja na terenie części działek nr 91, 153, 152, 151/21, 151/3 w miejscowości Zblewo, gmina Zblewo stanowiącą: grunty orne – RIVa, oraz drogi - dr. Ze względu na inwestycje liniową, która nie spowoduje zmiany użytkowania terenu rolnego inwestycja nie wymaga uzyskania zgody na zmianę przeznaczenia gruntów rolnych na nierolne.

9. **Wymagane uzgodnienia projektu budowlanego z:**
- Zarządcą drogi gminnej – Gmina Zblewo;
- Gestorami poszczególnych sieci w zależności od potrzeb;
- Inne uzgodnienia w miarę potrzeb wynikających z zakresu projektowanej inwestycji oraz przepisów szczególnych.

10. **Linie rozgraniczające teren inwestycji**
Zakres inwestycji przedstawiony jest na mapie stanowiącej załącznik graficzny do niniejszej decyzji. Przedmiotowa inwestycja obejmuje swoim zasięgiem teren części działek nr 91, 153, 152, 151/21, 151/3 w miejscowości Zblewo, gmina Zblewo.

Uzasadnienie

Decyzja o ustaleniu lokalizacji inwestycji celu publicznego została wydana na wniosek: ENERGA – OPERATOR S.A. z siedzibą w Gdańsku, ul. Marynarki Polskiej 130, 80-557 Gdańsk, reprezentowana przez pełnomocnika Pana Stanisława Skulimowskiego, z dnia 10.10.2025 r. (wpływ do urzędu w dniu 15.10.2025 r., uzupełniony w dniu 29.10.2025 r.). Wniosek zawierał niezbędne elementy określone w art. 52 ust. 2 Ustawy z dnia 27 marca 2003 r. o planowaniu i zagospodarowaniu przestrzennym (t.j. Dz. U. z 2024 r., poz. 1130 ze zm.).

W dniu 03.11.2025 r. zostało wszczęte postępowanie w sprawie wydania decyzji o ustaleniu lokalizacji inwestycji celu publicznego.
W terminie ustawowym nie złożono żadnych uwag i wniosków.

Zgodnie z art. 53 ust. 1 Ustawy z dnia 27 marca 2003 r. o planowaniu i zagospodarowaniu przestrzennym (t.j. Dz. U. z 2024 r., poz. 1130 ze zm.) o wszczęciu postępowania w sprawie ustalenia lokalizacji inwestycji celu publicznego strony zostały zawiadomione w drodze obwieszczenia, natomiast wnioskodawca oraz właściciel nieruchomości zostali zawiadomieni na piśmie.

Projekt decyzji został sporządzony zgodnie z art. 50 ust. 4 Ustawy z dnia 27 marca 2003 r. o planowaniu i zagospodarowaniu przestrzennym (t.j. Dz. U. z 2024 r., poz. 1130 ze zm.) przez osobę posiadającą odpowiednie uprawnienia.

Do powyższego ustosunkował się:

1) Starostwo Powiatowe – nie zajmuje stanowiska w terminie 2 tygodni – uzgodnienie uważa się za dokonane zgodnie z art. 53 ust. 5 ustawy z dnia 27 marca 2003 r. o planowaniu i zagospodarowaniu przestrzennym (t.j. Dz. U. z 2024 r., poz. 1130 ze zm.).

2) Dyrektor Zarządu Zlewni w Tczewie Państwowego Gospodarstwa Wodnego Wody Polskie – w postanowieniu nr GT.ZPU.523.913.2026.OZ z dnia 03.03.2026 r. (wpływ do urzędu w dniu 05.03.2026 r.) – uzgadnia projekt decyzji o ustaleniu lokalizacji inwestycji celu publicznego. W uzasadnieniu poinformowano, iż zgodnie z prowadzoną ewidencją urządzeń melioracji wodnych oraz zmeliorowanych gruntów na terenie objętym planowaną inwestycją występują urządzenia melioracji wodnych – rurociąg drenarski na działkach nr 91 i 153. Budowa nie może ingerować w dalsze funkcjonowanie urządzeń. Jednocześnie wskazano, iż na przedmiotowych działkach mogą występować niezinwentaryzowane urządzenia melioracji wodnych, które w przypadku ewentualnego ich przerwania podczas wykonywanych robót ziemnych, należy przywrócić do stanu pierwotnego.
3) Państwowy Powiatowy Inspektor Sanitarny w Starogardzie Gdańskim – nie zajmuje stanowiska w terminie 2 tygodni – uzgodnienie uważa się za dokonane zgodnie z art. 53 ust. 5 ustawy z dnia 27 marca 2003 r. o planowaniu i zagospodarowaniu przestrzennym (t.j. Dz. U. z 2024 r., poz. 1130 ze zm.).

W związku z powyższym należało orzec jak w decyzji.

Pouczenie

Zgodnie z art. 53 ust. 6, ust. 7 i ust. 8 Ustawy z dnia 27 marca 2003 r. o planowaniu i zagospodarowaniu przestrzennym (t.j. Dz. U. z 2024 r., poz. 1130 ze zm.).

- Odwołanie od decyzji o ustaleniu lokalizacji inwestycji powinno zawierać zarzuty odnoszące się do decyzji, określać istotę i zakres żądania będącego przedmiotem odwołania oraz wskazywać dowody uzasadniające to żądanie;
- Nie stwierdza się nieważności decyzji o ustaleniu lokalizacji inwestycji celu publicznego, jeżeli od dnia jej doręczenia lub ogłoszenia upłynęło 12 miesięcy;
- Nie uchyla się decyzji o ustaleniu lokalizacji inwestycji celu publicznego w przypadku wznowienia postępowania na podstawie art. 145 §1 pkt 4 Kodeksu Postępowania Administracyjnego, jeżeli upłynęło 12 miesięcy od dnia jej doręczenia lub ogłoszenia.

Od niniejszej decyzji służy stronom prawo wniesienia odwołania do Samorządowego Kolegium Odwoławczego w Gdańsku, 80-824 Gdańsk, ul. Podwale Przedmiejskie 30, w terminie 14 dni od daty jej otrzymania, za pośrednictwem Wójta Gminy Zblewo. Zgodnie z art. 127a Kpa w trakcie biegu terminu do wniesienia odwołania strona może zrzec się prawa do wniesienia odwołania wobec organu administracji publicznej, który wydał decyzję. Z dniem doręczenia organowi administracji publicznej oświadczenia o zrzeczeniu się prawa do wniesienia odwołania przez ostatnią ze stron postępowania, decyzja staje się ostateczna i prawomocna.

Załącznikami do niniejszej decyzji są:

1) Granice realizacji inwestycji – kopia mapy do celów informacyjnych w skali: 1:1000 – załącznik nr 1.
2) Analiza oraz wynik analizy funkcji oraz cech zabudowy i zagospodarowania terenu – część tekstowa – załącznik nr 2a i 2b.

Z up. WÓJTA GMINY
Grzegorz Formela
Z-ca Wójta Gminy

/dokument podpisano elektronicznie/

Otrzymują:

1. Stanisław Skulimowski */doręczenie elektroniczne/*
2. strony postępowania – wg rozdzielnika
3. a/a

opracował:
Artur Gackowski – urbanista

12



URBANISTA
Artur Gackowski

ZAŁĄCZNIK GRAFICZNY nr 1, 1/4
do decyzji o ustaleniu lokalizacji inwestycji celu publicznego nr RR.6733.36.2025 z dn. 14.04.2026r.
dotyczącej: Budowy elektroenergetycznej słupowej stacji transformatorowej SN/nN, linii kablowej SN 15 kV i nN 0,4 kV, słupa linii napowietrznej SN 15 kV na terenie części działek nr 91, 153, 152, 151/21, 151/3 w miejscowości Zblewo, gmina Zblewo.

skala 1: 1000

Oznaczenia

Granica projektowanej inwestycji



URBANISTA
Artur Gackowski

ZAŁĄCZNIK GRAFICZNY nr 1, 2/4
do decyzji o ustaleniu lokalizacji inwestycji celu publicznego nr RR.6733.36.2025 z dn. 14.04.2026r.
dotyczącej: Budowy elektroenergetycznej słupowej stacji transformatorowej SN/nN, linii kablowej SN 15 kV i nN 0,4 kV, słupa linii napowietrznej SN 15 kV na terenie części działek nr 91, 153, 152, 151/21, 151/3 w miejscowości Zblewo, gmina Zblewo.

skala 1: 1000

Oznaczenia

Granica projektowanej inwestycji



URBANISTA
Artur Gocłowski

ZAŁĄCZNIK GRAFICZNY nr 1, 3/4
do decyzji o ustaleniu lokalizacji inwestycji celu publicznego nr RR.6733.36.2025 z dn. 14.04.2026r.
dotyczącej: Budowy elektroenergetycznej słupowej stacji transformatorowej SN/nN, linii kablowej SN 15 kV i nN 0,4 kV, słupa linii napowietrznej SN 15 kV na terenie części działek nr 91, 153, 152, 151/21, 151/3 w miejscowości Zblewo, gmina Zblewo.

skala 1: 1000

Oznaczenia

Granica projektowanej inwestycji

URBANISTA
Artur Gackowski

ZAŁĄCZNIK GRAFICZNY nr 1, 4/4
do decyzji o ustaleniu lokalizacji inwestycji celu publicznego nr RR.6733.36.2025 z dn. 14.04.2026r.
dotyczącej: Budowy elektroenergetycznej słupowej stacji transformatorowej SN/nN, linii kablowej SN 15 kV i nN 0,4 kV, słupa linii napowietrznej SN 15 kV na terenie części działek nr 91, 153, 152, 151/21, 151/3 w miejscowości Zblewo, gmina Zblewo.

skala 1: 1000

Oznaczenia

Granica projektowanej inwestycji

Gmina Zblewo
ul.Główna 40
83-210 Zblewo

WÓJT GMINY ZBLEWO

Załącznik nr 2a do decyzji
o ustaleniu lokalizacji inwestycji celu publicznego
Wójta Gminy Zblewo
RR.6733.36.2025

Analiza uwarunkowań w postępowaniu związanym z wydaniem decyzji o ustaleniu lokalizacji inwestycji celu publicznego

dla inwestycji polegającej na:

Budowie elektroenergetycznej słupowej stacji transformatorowej SN/nN, linii kablowej SN 15 kV i nN 0,4 kV, słupa linii napowietrznej SN 15 kV na terenie części działek nr 91, 153, 152, 151/21, 151/3 w miejscowości Zblewo, gmina Zblewo.

1. Temat opracowania, cel opracowania
   Tematem opracowania jest analiza uwarunkowań związana z postępowaniem z w sprawie ustalania warunków zabudowy i inwestycji celu publicznego zgodnie z Ustawą o planowaniu i zagospodarowaniu przestrzennym z dnia 27 marca 2003 r. (t.j. Dz. U. z 2024 r., poz. 1130 ze zm.).

   Opracowanie dotyczy zmiany zagospodarowania terenu polegającej na: Budowie elektroenergetycznej słupowej stacji transformatorowej SN/nN, linii kablowej SN 15 kV i nN 0,4 kV, słupa linii napowietrznej SN 15 kV na terenie części działek nr 91, 153, 152, 151/21, 151/3 w miejscowości Zblewo, gmina Zblewo.

   Podstawa opracowania
   - Ustawa o planowaniu i zagospodarowaniu przestrzennym z dnia 27 marca 2003 r. (t.j. Dz. U. z 2024 r., poz. 1130 ze zm.);
   - Rozporządzenia Ministra Infrastruktury z dnia 26 sierpnia 2003 r. w sprawie oznaczeń i nazewnictwa stosowanych w decyzji o ustaleniu lokalizacji inwestycji celu publicznego oraz decyzji o warunkach zabudowy (Dz. U. z 2003 r. nr 164, poz. 1589);
   - Rozporządzenie Ministra Rozwoju i Technologii z dnia 15 lipca 2024 r. w sprawie sposobu ustalania wymagań dotyczących nowej zabudowy i zagospodarowania terenu w przypadku braku miejscowego planu zagospodarowania przestrzennego (Dz. U. z 2024 r., poz. 1116).

2. Materiały wyjściowe
   - Wniosek ENERGA – OPERATOR S.A. z siedzibą w Gdańsku, ul. Marynarki Polskiej 130, 80-557 Gdańsk, reprezentowana przez pełnomocnika Pana Stanisława Skulimowskiego, z dnia 10.10.2025 r. (wpływ do urzędu w dniu 15.10.2025 r., uzupełniony w dniu 29.10.2025 r.);
   - Mapa do celów informacyjnych w skali 1:1000;
   - Warunki budowy sieci elektroenergetycznej;
   - Warunki przyłączenia do sieci elektroenergetycznej;
   - Pełnomocnictwo dla Pana Stanisława Skulimowskiego;
   - Wypis z ewidencji gruntów.

3. Stan prawny terenu
   - Działki nr 91, 153, 152, 151/21, 151/3 w miejscowości Zblewo, gmina Zblewo są własnością osób prywatnych i Gminy Zblewo.

4. Opis stanu istniejącego
   - Wnioskowany teren jest zlokalizowany na obszarze zabudowy miejscowości Zblewo - teren gruntów rolnych z zabudową rozproszoną, teren lasów i tereny zabudowy mieszkaniowo – usługowej;

- Wnioskowane działki stanowią własność osób prywatnych i Gminy Zblewo.

5. Wnioskowane zagospodarowanie terenu:
   Budowa elektroenergetycznej słupowej stacji transformatorowej SN/nN, linii kablowej SN 15 kV i nN 0,4 kV, słupa linii napowietrznej SN 15 kV na terenie części działek nr 91, 153, 152, 151/21, 151/3 w miejscowości Zblewo, gmina Zblewo:
   - długość linii kablowej SN 15 kV i nn 0,4 kV – 1700 mb;
   - powierzchnia inwestycji 12916 m^2;

6. Warunki i zasady zagospodarowania wynikające z przepisów odrębnych
   - Informacje dotyczące środowiska, przyrody i krajobrazu
     Zgodnie z art. 71 ustawy z dnia 3 października 2008 r. o udostępnianiu informacji o środowisku i jego ochronie, udziale społeczeństwa w ochronie środowiska oraz o ocenach oddziaływania na środowisko (t.j. Dz. U. z 2024 r., poz. 1112 ze zm.) oraz Rozporządzeniem Rady Ministrów z dnia 10 września 2019 r. w sprawie przedsięwzięć mogących znacząco oddziaływać na środowisko (Dz. U. z 2019 r., poz. 1839 ze zm.) przedmiotowa inwestycja nie jest zaliczona do przedsięwzięć mogących zawsze znacząco oddziaływać na środowisko oraz przedsięwzięć mogących potencjalnie znacząco oddziaływać na środowisko. W związku z tym przed wydaniem decyzji o lokalizacji inwestycji celu publicznego przedsięwzięcie inwestycyjne nie wymaga wydania decyzji o środowiskowych uwarunkowaniach;
   - Teren położony poza formami ochrony przyrody, nie wymaga ustaleń szczegółowych.
   - Przedmiotowa inwestycja winna być projektowana, realizowana i użytkowana zgodnie z przepisami z zakresu ochrony środowiska, m.in. z:
     - Ustawą z dnia 27 kwietnia 2001 r. – Prawo ochrony środowiska (t.j. Dz. U. z 2025 r., poz. 647 ze zm.), w zakresie m.in.:
       - zapewnienia oszczędnego korzystania z terenu w trakcie przygotowywania i realizacji inwestycji
       - ochrony warstwy gleby urodzajnej humusu poprzez zagospodarowanie zgodnie z przepisami odrębnymi
       - zgodności z innymi przepisami wymienionymi w ustawie Prawo ochrony środowiska
     - Ustawą z dnia 16 kwietnia 2004 r. o ochronie przyrody (t.j. Dz. U. z 2026 r., poz. 13), w zakresie m.in.:
       - ochrony istniejącej zieleni wysokiej polegającej na zabezpieczeniu pni drzew przed uszkodzeniami na czas prowadzenia robót i uzyskaniem zgody na wycinkę zieleni w przypadku kolizji z zamierzoną inwestycją
       - zgodności z innymi przepisami wymienionymi w Ustawie o ochronie przyrody
     - Ustawą z dnia 20 lipca 2017 r. Prawo wodne (t.j. Dz. U. z 2025 r., poz. 960 ze zm.), w zakresie m.in.:
       - zapewnienia ochrony dla istniejących cieków powierzchniowych i podziemnych w sposób niezakłócający naturalnego przepływu wód
       - oraz zgodności z innymi przepisami wymienionymi w ustawie Prawo wodne
   - Warunki ochrony zdrowia i życia ludzi
     W trakcie realizacji inwestycji należy uwzględnić przepisy rozporządzenia Ministra Infrastruktury z dnia 6 lutego 2003 r. w sprawie bezpieczeństwa i higieny pracy podczas wykonywania robót budowlanych (Dz. U. z 2003 r. nr 47, poz. 401), w szczególności § 55.
   - innymi przepisami obowiązującymi dla określonego rodzaju inwestycji.

7. Informacje w zakresie infrastruktury technicznej
   - Projektowaną sieć w pasach drogowych bądź przekroczenia pasów drogowych oraz wszelkie kolizje inwestycji z istniejącą infrastrukturą należy uzgodnić z zarządcami infrastruktury technicznej i drogowej oraz właścicielami terenu;

18

- Trasa sieci nie powinna być prowadzona pod jezdnią istniejącą i docelową – zgodnie z § 140 ust. 8 Rozporządzenie Ministra Infrastruktury z dnia 24 czerwca 2022 r. w sprawie przepisów techniczno-budowlanych dotyczących dróg publicznych (Dz. U. z 2022 r., poz. 1518 ze zm.);
- Trasę sieci należy realizować również w oparciu o inne niewymienione przepisy wynikające z charakteru inwestycji i przepisów odrębnych.

8. Zgodność decyzji z przepisami odrębnymi
   Inwestycję należy realizować zgodnie z niżej wymienionymi przepisami prawa tj.:
   - Ustawą z dnia 7 lipca 1994 r. Prawo budowlane (t.j. Dz. U. z 2025 r., poz. 418 ze zm.);
   - Rozporządzeniem Ministra Infrastruktury z dnia 12 kwietnia 2002 r. **w sprawie warunków technicznych, jakim powinny odpowiadać budynki i ich usytuowanie** (t.j. Dz. U. z 2022 r., poz. 1225 ze zm.);
   - Rozporządzeniem Ministra Transportu, Budownictwa i Gospodarki Morskiej z 25 kwietnia 2012 r. **w sprawie ustalenia geotechnicznych warunków posadawiania obiektów budowlanych** (Dz. U. z 2012 r., poz. 463);
   - Ustawą z dnia 21 marca 1985 r. **o drogach publicznych** (t.j. Dz. U. z 2025 r., poz. 889);
   - Ustawą z dnia 4 lutego 1994 r. **Prawo geologiczne i górnicze** (t.j. Dz. U. z 2026 r., poz. 69);
   - Ustawą z dnia 21 sierpnia 1997 r. **o gospodarce nieruchomościami** (t.j. Dz. U. z 2024 r., poz. 1145 ze zm.);
   - Ustawą z dnia 10 kwietnia 1997 r. **Prawo Energetyczne** (t.j. Dz. U. z 2026 r., poz. 43);
   - Ustawą z dnia 23 lipca 2003 r. **o ochronie zabytków i opiece nad zabytkami** (t.j. Dz. U. z 2024 r., poz. 1292) – przedmiotowy teren nie jest położony w strefie ochrony konserwatorskiej;
   - z innymi niewymienionymi przepisami wynikającymi z charakteru inwestycji.

9. Zgodnie z art. 6 pkt 2 ustawy z dnia 21 sierpnia 1997 r. o gospodarce nieruchomościami (t.j. Dz. U. z 2024 r., poz. 1145 ze zm.), celem publicznym jest m.in. jest budowa i utrzymywanie przewodów i urządzeń służących do przesyłania energii elektrycznej, a także innych obiektów i urządzeń niezbędnych do korzystania z tych przewodów i urządzeń.

10. Zgoda na zmianę przeznaczenia gruntów rolnych i leśnych na cele nierolnicze i nieleśne:
    Przedmiotowa inwestycja będzie realizowana inwestycja na terenie części działek nr 91, 153, 152, 151/21, 151/3 w miejscowości Zblewo, gmina Zblewo stanowiącą: grunty orne – RIVa, oraz drogi - dr. Ze względu na inwestycje liniową, która nie spowoduje zmiany użytkowania terenu rolnego inwestycja nie wymaga uzyskania zgody na zmianę przeznaczenia gruntów rolnych na nierolne.

Otrzymują do uzgodnienia planowaną inwestycję, o której mowa w projekcie decyzji:
- Starostwo Powiatowe (organ właściwy w sprawie ochrony gruntów rolnych) – zgodnie z art. 53 ust. 4 pkt. 6 Ustawy z dnia 27 marca 2003 r. o planowaniu i zagospodarowaniu przestrzennym (t.j. Dz. U. z 2024 r., poz. 1130 ze zm.).
- Państwowe Gospodarstwo Wodne, Zarząd Zlewni w Tczewie – zgodnie z art. 53 ust. 4 pkt. 6 Ustawy z dnia 27 marca 2003 r. o planowaniu i zagospodarowaniu przestrzennym (t.j. Dz. U. z 2024 r., poz. 1130 ze zm.).
- Państwowy Powiatowy Inspektor Sanitarny zgodnie z art. 53 ust. 4 pkt. 2a Ustawy z dnia 27 marca 2003 r. o planowaniu i zagospodarowaniu przestrzennym (t.j. Dz. U. z 2024 r., poz. 1130 ze zm.).

opracował:
Artur Gackowski – urbanista

Gmina Zblewo
ul.Główna 40
83-210 Zblewo

WÓJT GMINY ZBLEWO

Załącznik nr 2b do decyzji
o ustaleniu lokalizacji inwestycji celu publicznego
Wójta Gminy Zblewo
RR.6733.36.2025

Wynik analizy funkcji oraz cech zabudowy i zagospodarowania terenu

-część tekstowa-

Zgodnie z art. 50 ust. 1 i art. 61 ust. 1 pkt 4 oraz art. 53 ust. 3 ustawy z dnia 27 marca 2003 r. o planowaniu i zagospodarowaniu przestrzennym (t.j. Dz. U. z 2024 r., poz. 1130 ze zm.), dla decyzji o ustaleniu lokalizacji inwestycji celu publicznego polegającej na:

Budowie elektroenergetycznej słupowej stacji transformatorowej SN/nN, linii kablowej SN 15 kV i nN 0,4 kV, słupa linii napowietrznej SN 15 kV na terenie części działek nr 91, 153, 152, 151/21, 151/3 w miejscowości Zblewo, gmina Zblewo.

dokonano analizy w zakresie:

1. **Stanu faktycznego i prawnego terenu, na którym przewiduje się realizację inwestycji**
   Z przeprowadzonej analizy stanu faktycznego i prawnego wynika, że wnioskowana inwestycja będzie realizowana na terenie części działek nr 91, 153, 152, 151/21, 151/3 w miejscowości Zblewo, gmina Zblewo.

2. **Warunków i zasad zagospodarowania terenu oraz jego zabudowy, wynikających z przepisów odrębnych**
   Zgodnie z art. 71 ustawy z dnia 3 października 2008 r. o udostępnianiu informacji o środowisku i jego ochronie, udziale społeczeństwa w ochronie środowiska oraz o ocenach oddziaływania na środowisko (t.j. Dz. U. 2024 r., poz. 1112 ze zm.) oraz Rozporządzeniem Rady Ministrów z dnia 10 września 2019 r. w sprawie przedsięwzięć mogących znacząco oddziaływać na środowisko (Dz. U. z 2019 r., poz. 1839 ze zm.) przedmiotowa inwestycja nie jest zaliczona do przedsięwzięć mogących znacząco oddziaływać na środowisko. W związku z tym przed wydaniem decyzji o lokalizacji inwestycji celu publicznego przedsięwzięcie inwestycyjne nie wymaga wydania decyzji o środowiskowych uwarunkowaniach.

3. **Zgody na zmianę przeznaczenia gruntów rolnych i leśnych na cele nierolnicze i nieleśne**
   Przedmiotowa inwestycja będzie realizowana inwestycja na terenie części działek nr 91, 153, 152, 151/21, 151/3 w miejscowości Zblewo, gmina Zblewo stanowiącą: grunty orne – RIVa, oraz drogi - dr. Ze względu na inwestycje liniową, która nie spowoduje zmiany użytkowania terenu rolnego inwestycja nie wymaga uzyskania zgody na zmianę przeznaczenia gruntów rolnych na nierolne.

Analiza wykazała, że wnioskowana inwestycja na terenie części działek nr 91, 153, 152, 151/21, 151/3 w miejscowości Zblewo, gmina Zblewo jest zgodna w zakresie stanu faktycznego i prawnego terenu, na którym przewiduje się realizację inwestycji oraz warunków i zasad zagospodarowania terenu oraz jego zabudowy, wynikających z przepisów odrębnych, a także nie wymaga zgody na zmianę przeznaczenia gruntów rolnych na nierolne.

opracował:
Artur Gackowski – urbanista

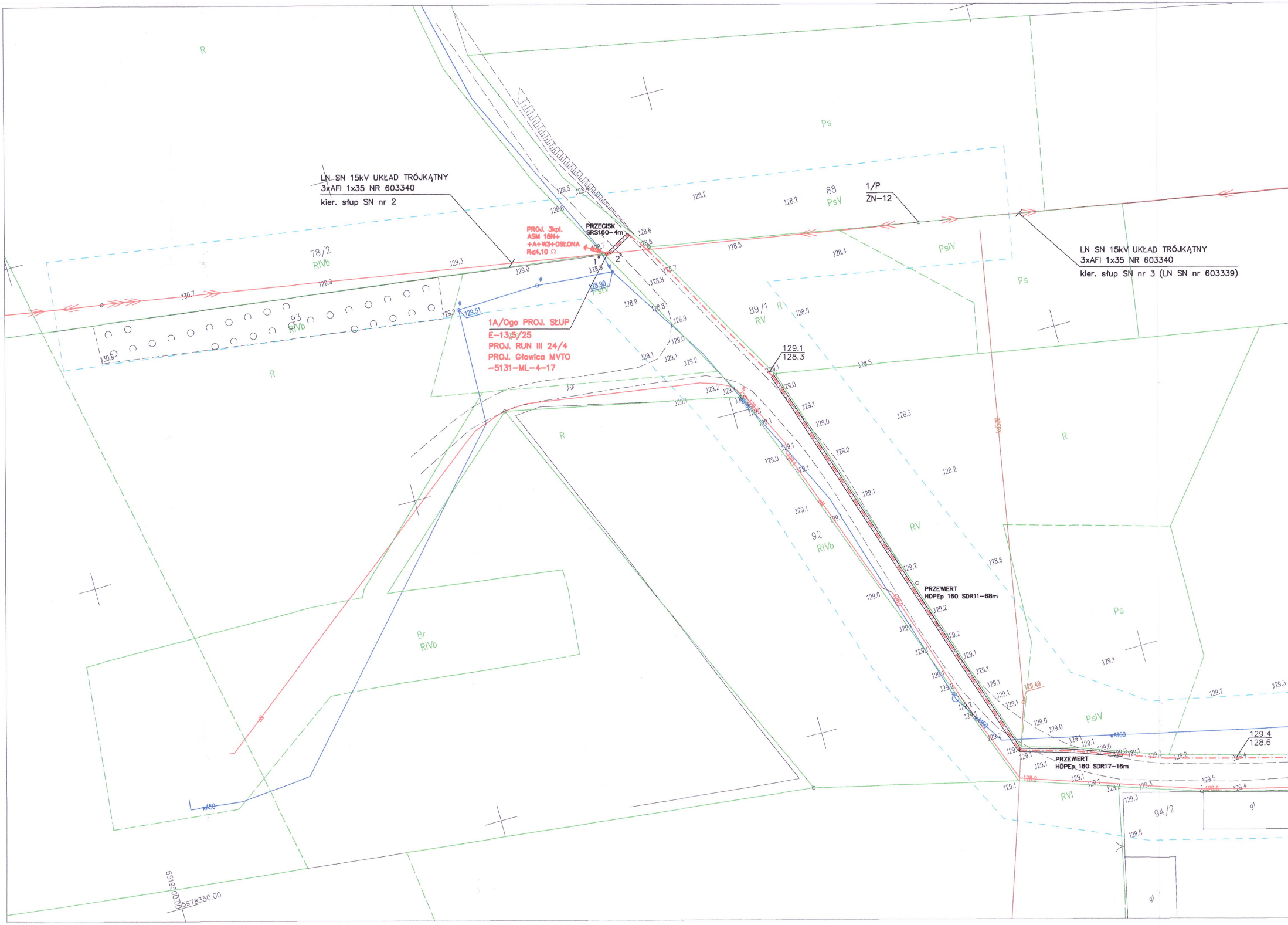
LN SN 15kV UKŁAD TRÓJKĄTNY
3xAFI 1x35 NR 603340
kier. słup SN nr 2
PROJ. 3kpl.
ASM 18N+
+A+W3+OSŁONA
R≤4,10 Ω
PRZECISK
SRS160–4m
1
2
1A/Ogo PROJ. SŁUP
E–13,5/25
PROJ. RUN III 24/4
PROJ. Głowica MVTO
–5131–ML–4–17
129.51
128.90
1/P
ŻN–12
LN SN 15kV UKŁAD TRÓJKĄTNY
3xAFI 1x35 NR 603340
kier. słup SN nr 3 (LN SN nr 603339)
129.1
128.3
PRZEWIERT
HDPEp 160 SDR11–68m
PRZEWIERT
HDPEp 160 SDR17–16m
129.4
128.6
129.49
wA160
wA50
kd500
R
Ps
88
PsV
PsIV
78/2
RIVb
93
RIVb
89/1
RV
92
RIVb
Br
RIVb
RVI
94/2
gr
g1
651950.00
5978350.00

MAPA DO CELÓW PROJEKTOWYCH

aktualna pod względem syt.–wys. i uzbrojenia
podziemnego terenu na dzień 06.11.2025 r.

SKALA 1 : 500

Gmina: 221313_2, Zblewo
Obręb: 0013, Zblewo
Działka: 151/21, 153, 91
Km.: 6.211.23.08.3.1,2/.08.4.1–4
ID: GG–II.6640.4399.2025

Opracował:

Dnia: 06.11.2025 r.

Zakres opracowania mapy:

UWAGA: Nie wyklucza się istnienia urządzeń podziemnych nie zgłoszonych do inwentaryzacji, o których brak jest danych w branżach.

Mapa została wykonana bez ustalenia obciążeń służebnościami gruntowymi.
Układ odniesienia poziomy: "2000 strefa 6"
Układ odniesienia pionowy: PL–EVRF2007–NH

Poświadczam, że niniejszy dokument został opracowany w wyniku prac geodezyjnych i kartograficznych, których rezultaty zawiera operat techniczny pozytywnie zweryfikowany. Jednocześnie informuję, że jestem świadomy odpowiedzialności karnej za złożenie fałszywego oświadczenia.	
Identyfikator zgłoszenia prac geodezyjnych:	*GG–II.6640.4399.2025*
Ogran służby geodezyjnej, który otrzymał zgłoszenie:	*Starosta Starogardzki*
Wykonawca prac geodezyjnych:	*GEO–PLUS mgr inż. Jarosław Pluszcz*
Nr oraz data sporządzenia dokumentu zawierającego wynik pozytywnej weryfikacji:	*GG–II.6640.4399.2025_50871* *z dnia 04.12.2025 r.*
Imię i nazwisko oraz nr uprawnień zawodowych kierownika prac:	*mgr inż. Jarosław Pluszcz* *Upr. nr 20789*

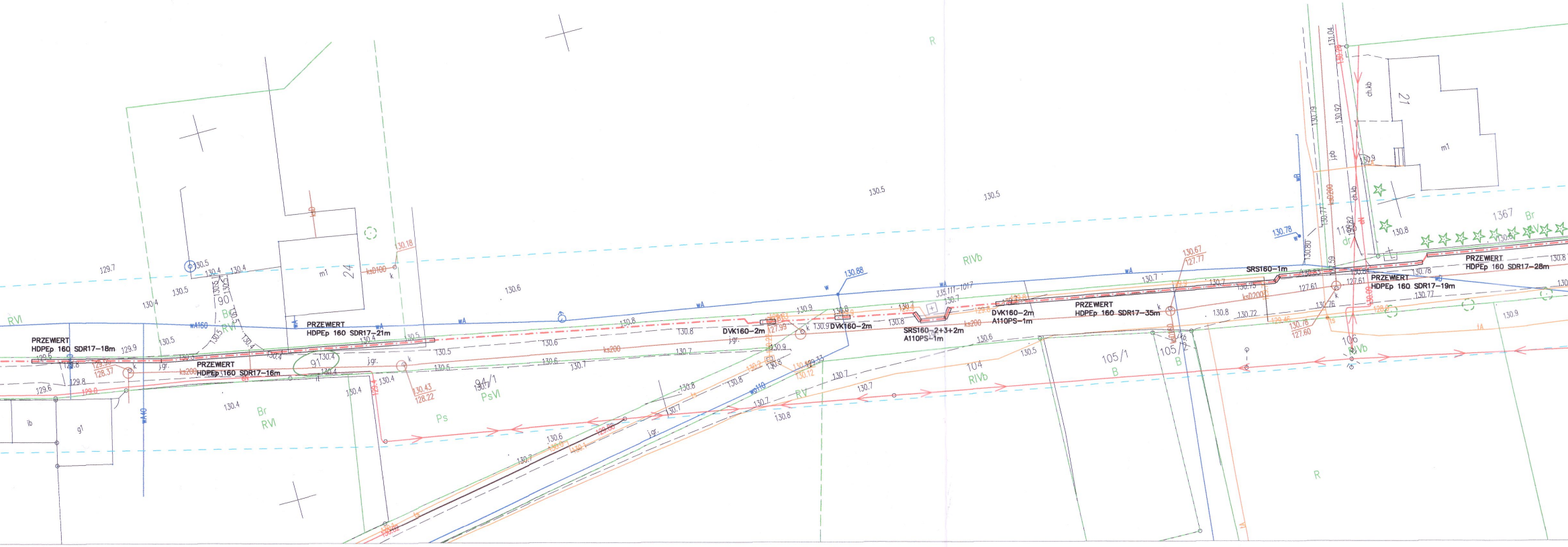
PRZEWIERT HDPEp 160 SDR17–18m
PRZEWIERT HDPEp 160 SDR17–16m
PRZEWIERT HDPEp 160 SDR17–21m
DVK160–2m
DVK160–2m
SRS160–2+3+2m A110PS–1m
DVK160–2m A110PS–1m
PRZEWIERT HDPEp 160 SDR17–35m
SRS160–1m
PRZEWIERT HDPEp 160 SDR17–19m
PRZEWIERT HDPEp 160 SDR17–28m
24
m1
90
91
94/1
104
105/1
105/2
106
1367
21
RVI
Br RVI
PsVI
Ps
RIVb
RV
B
R
dr
wA160
wA
wA40
wB
wo110
ks200
ksD100
ksD200
j.gr.
j.pb
ch.kb
ib
g1
130.88
130.78
130.67 127.77
130.78 127.60
130.43 128.22
129.95 128.37
130.18
335.111–1017

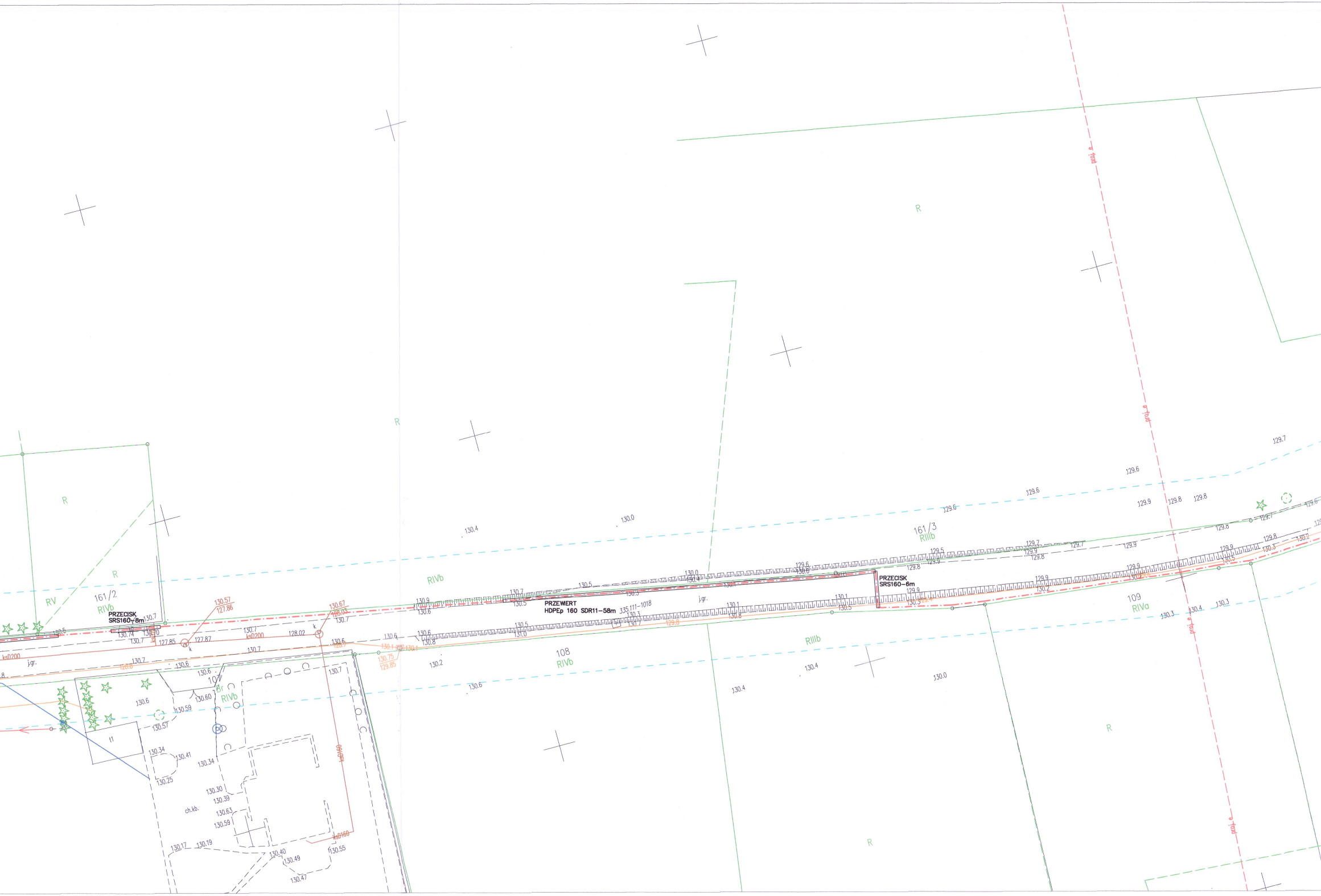
PRZEWIERT
HDPEp 160 SDR11–58m
PRZECISK
SRS160–8m
PRZECISK
SRS160–6m
161/2
RIVb
RV
R
161/3
RIIIb
108
RIVb
109
RIVa
107
Br
RIVb
RIIIb
RIVb
R
R
R
R
R
ksD200
ksD200
ksD160
ksD160
j.gr.
j.gr.
ch.kb.
335.111–1018
130.57
127.86
130.67
128.03
127.85
127.87
128.02
130.75
129.85
130.74
130.70
130.4
130.0
129.7
129.6
129.6
129.6
129.9
129.8
129.8
130.3
130.4
130.3
130.2
130.6
130.4
130.4
130.0
130.6
130.60
130.59
130.57
130.34
130.41
130.34
130.25
130.30
130.39
130.63
130.59
130.17
130.19
130.40
130.49
130.47
130.55

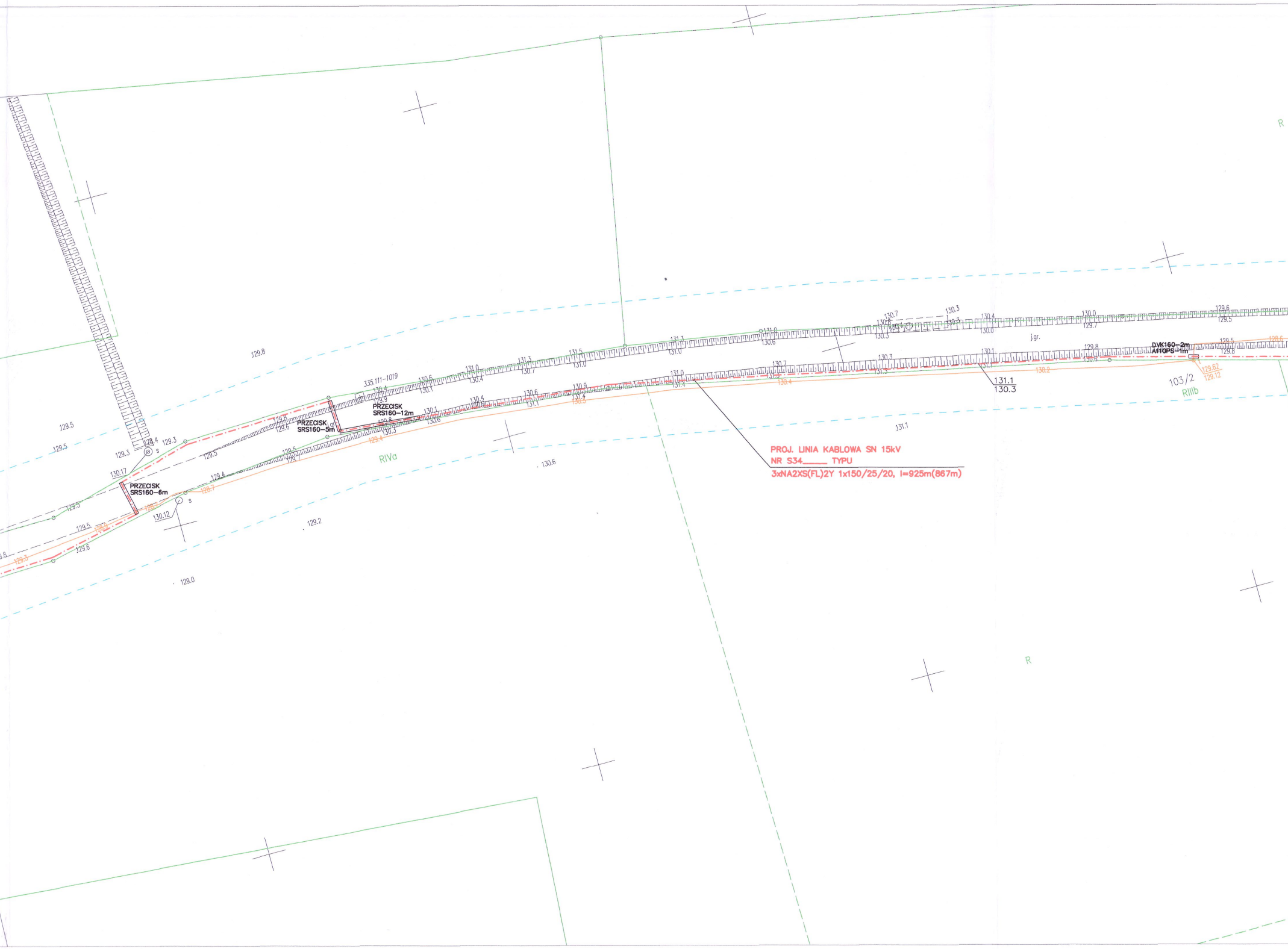
R
129.8
335.111-1019
PRZECISK
SRS160-12m
PRZECISK
SRS160-5m
PRZECISK
SRS160-6m
129.5
129.3
130.17
130.12
RIVa
130.6
129.2
129.0
j.gr.
131.1
130.3
131.1
DVK160-2m
A110PS-1m
129.62
129.12
103/2
RIIIb
R

PROJ. LINIA KABLOWA SN 15kV
NR S34_____ TYPU
3xNA2XS(FL)2Y 1x150/25/20, l=925m(867m)

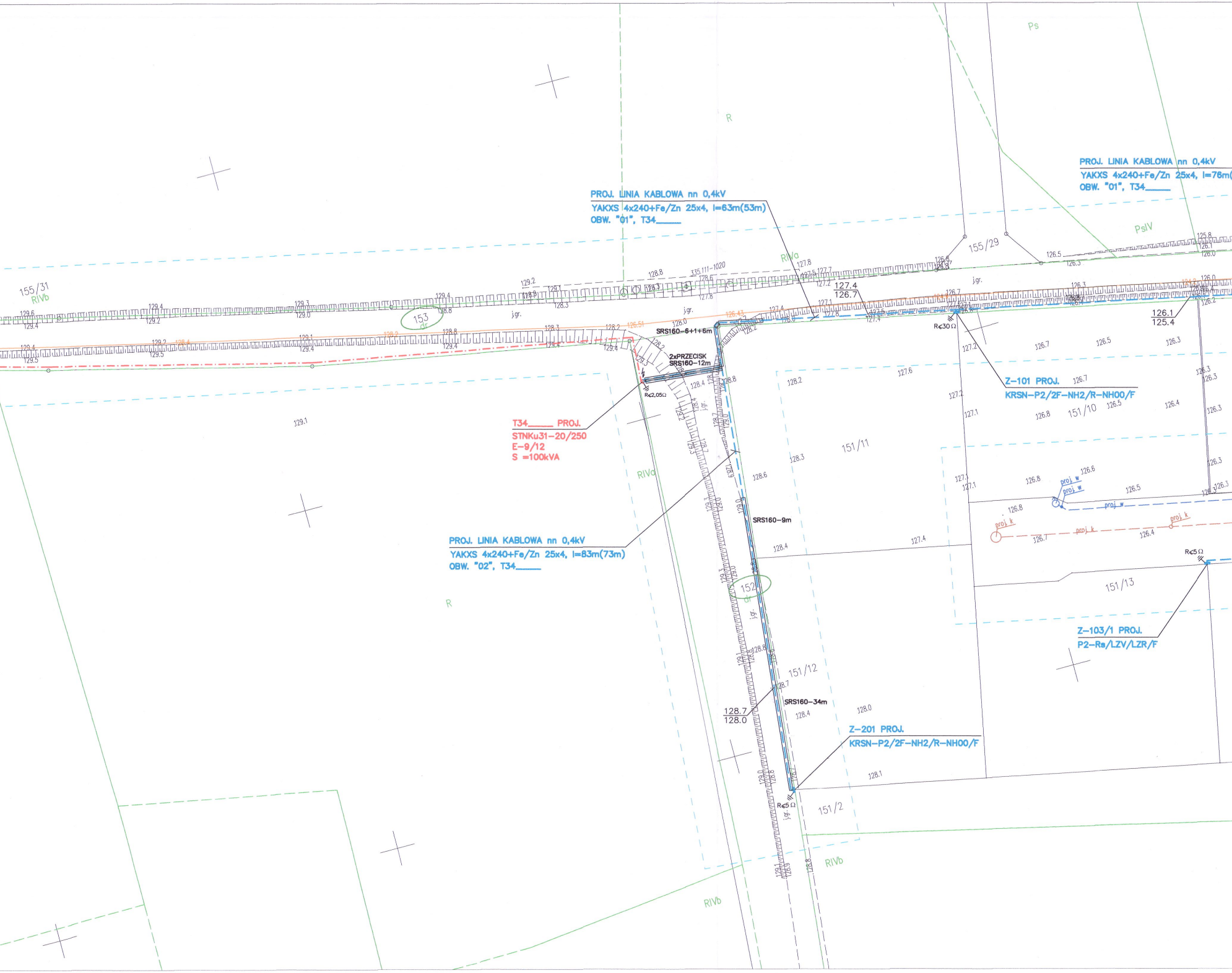
PROJ. LINIA KABLOWA nn 0,4kV
YAKXS 4x240+Fe/Zn 25x4, l=63m(53m)
OBW. "01", T34____
PROJ. LINIA KABLOWA nn 0,4kV
YAKXS 4x240+Fe/Zn 25x4, l=76m
OBW. "01", T34____
PROJ. LINIA KABLOWA nn 0,4kV
YAKXS 4x240+Fe/Zn 25x4, l=83m(73m)
OBW. "02", T34____
T34____ PROJ.
STNKu31-20/250
E-9/12
S =100kVA
R≤2,05Ω
SRS160-6+1+6m
2xPRZECISK
SRS160-12m
SRS160-9m
SRS160-34m
Z-101 PROJ.
KRSN-P2/2F-NH2/R-NH00/F
Z-201 PROJ.
KRSN-P2/2F-NH2/R-NH00/F
Z-103/1 PROJ.
P2-Rs/LZV/LZR/F
R≤30Ω
R≤5Ω
R≤5Ω
proj w
proj w
proj w
proj k
proj k
proj k
155/31
RIVb
153
dr
152
dr
155/29
151/10
151/11
151/12
151/13
151/2
R
R
Ps
PsIV
RIVa
RIVa
RIVb
RIVb
j.gr.
j.gr.
j.gr.
j.gr.
335.111-1020
127.4
126.7
126.1
125.4
128.7
128.0

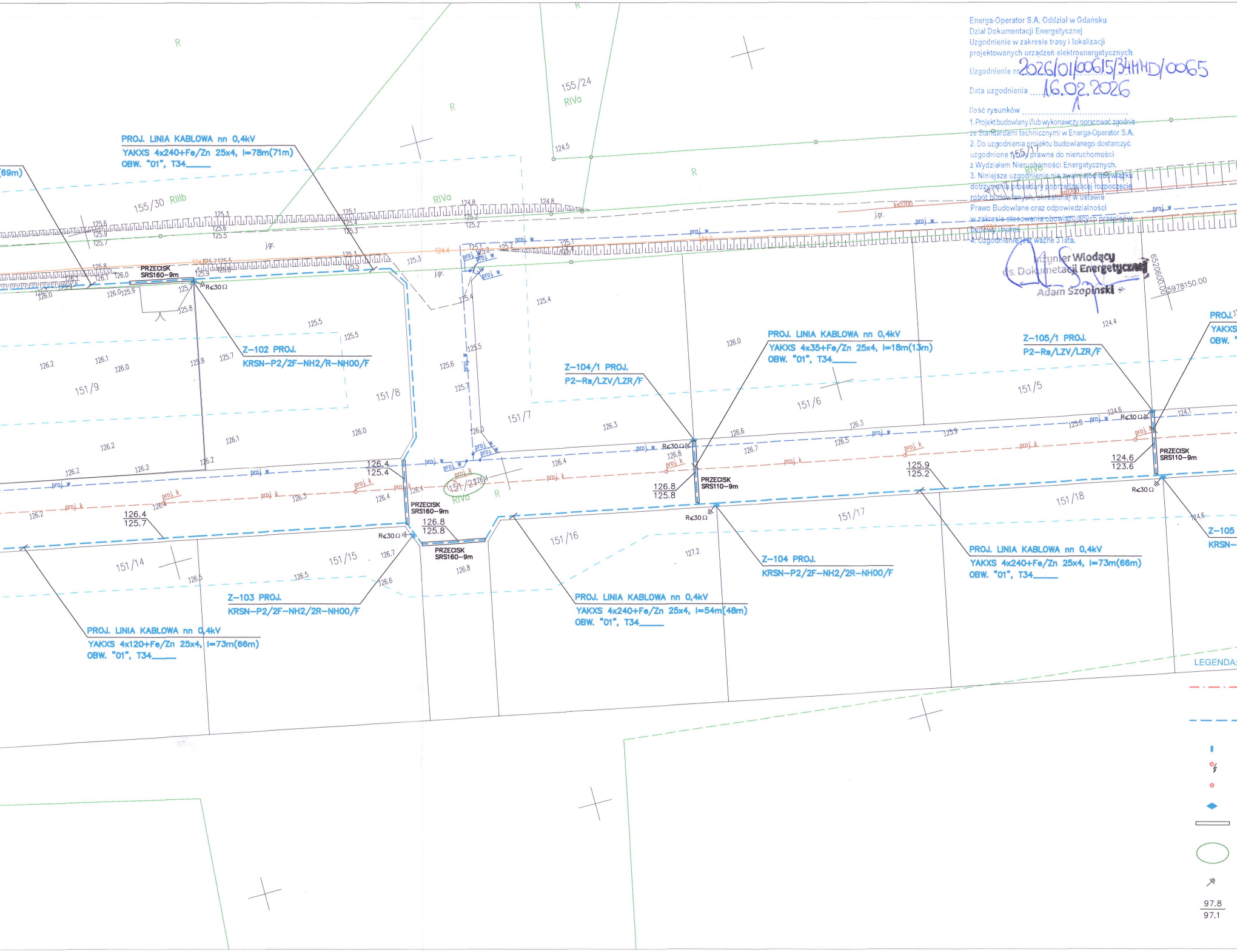
PROJ. LINIA KABLOWA nn 0,4kV
YAKXS 4x240+Fe/Zn 25x4, l=78m(71m)
OBW. "01", T34____
(69m)
155/30 RIIIb
155/24
RIVa
R
RIVa
j.gr.
PRZECISK
SRS160–9m
R≤30Ω
Z–102 PROJ.
KRSN–P2/2F–NH2/R–NH00/F
151/9
151/8
151/7
151/6
151/5
Z–104/1 PROJ.
P2–Rs/LZV/LZR/F
PROJ. LINIA KABLOWA nn 0,4kV
YAKXS 4x35+Fe/Zn 25x4, l=18m(13m)
OBW. "01", T34____
Z–105/1 PROJ.
P2–Rs/LZV/LZR/F
PROJ.
YAKXS
OBW.
proj w
proj k
ksD200
PRZECISK
SRS110–9m
126.4
125.4
PRZECISK
SRS160–9m
126.8
125.8
PRZECISK
SRS160–9m
126.8
125.8
PRZECISK
SRS110–9m
125.9
125.2
124.6
123.6
PRZECISK
SRS110–9m
126.4
125.7
151/21
RIVa
151/14
151/15
151/16
151/17
151/18
Z–103 PROJ.
KRSN–P2/2F–NH2/2R–NH00/F
PROJ. LINIA KABLOWA nn 0,4kV
YAKXS 4x120+Fe/Zn 25x4, l=73m(66m)
OBW. "01", T34____
PROJ. LINIA KABLOWA nn 0,4kV
YAKXS 4x240+Fe/Zn 25x4, l=54m(48m)
OBW. "01", T34____
Z–104 PROJ.
KRSN–P2/2F–NH2/2R–NH00/F
PROJ. LINIA KABLOWA nn 0,4kV
YAKXS 4x240+Fe/Zn 25x4, l=73m(66m)
OBW. "01", T34____
Z–105
KRSN–
6520600.00
5978150.00
LEGENDA:
97.8
97.1

Energa-Operator S.A. Oddział w Gdańsku
Dział Dokumentacji Energetycznej
Uzgodnienie w zakresie trasy i lokalizacji
projektowanych urządzeń elektroenergetycznych

Uzgodnienie nr 2026/01/00615/34MMD/0065

Data uzgodnienia 16.02.2026

Ilość rysunków 1

1. Projekt budowlany i/lub wykonawczy opracować zgodnie ze Standardami technicznymi w Energa-Operator S.A.
2. Do uzgodnienia projektu budowlanego dostarczyć uzgodnione tytuły prawne do nieruchomości z Wydziałem Nieruchomości Energetycznych.
3. Niniejsze uzgodnienie nie zwalnia od obowiązku dotrzymania procedury poprzedzającej rozpoczęcie robót budowlanych, określonej w ustawie Prawo Budowlane oraz odpowiedzialności w zakresie stosowania obowiązujących przepisów budowy i norm.
4. Uzgodnienie jest ważne 3 lata.

Inżynier Wiodący
ds. Dokumentacji Energetycznej
Adam Szopiński

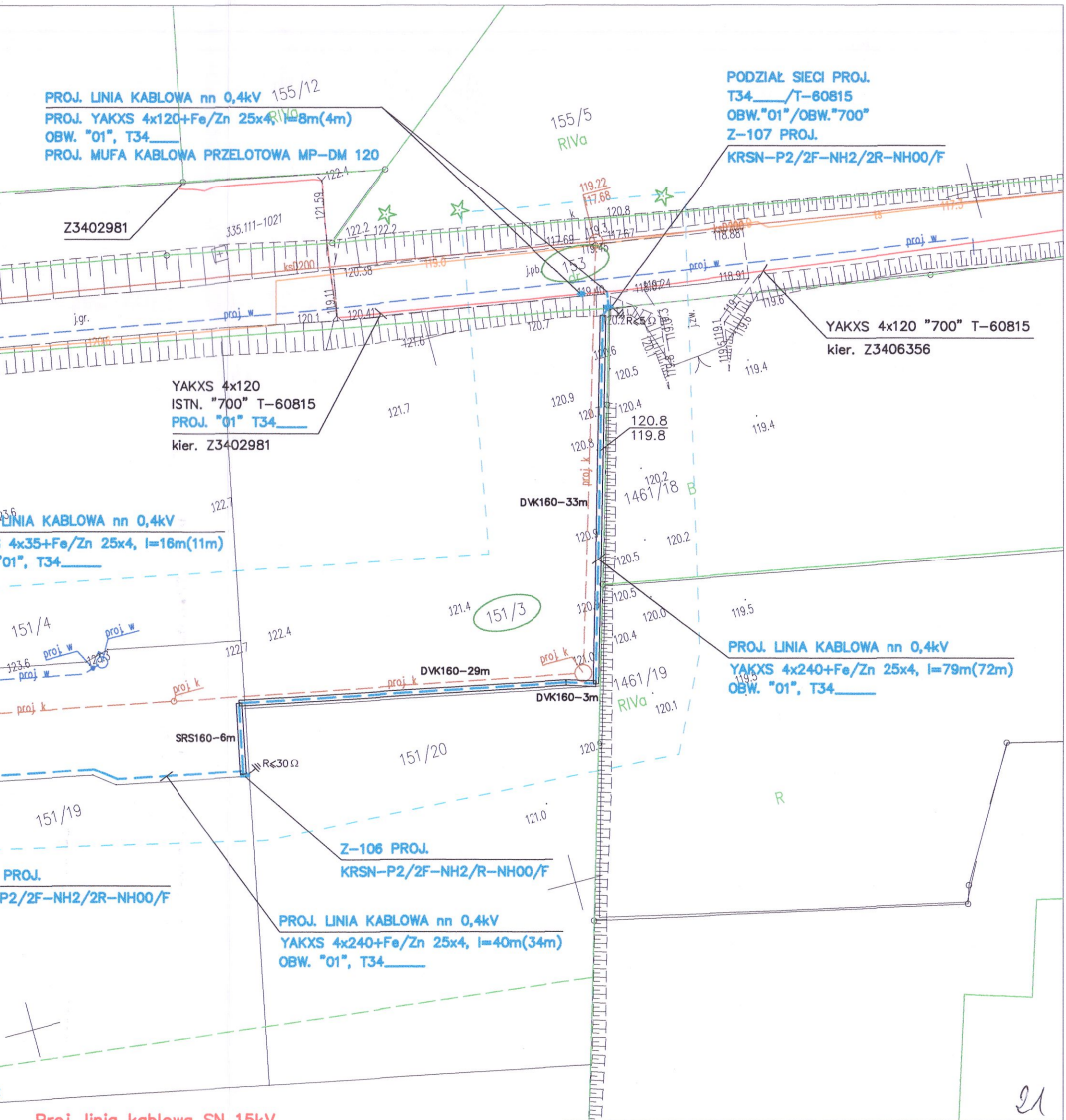
PROJ. LINIA KABLOWA nn 0,4kV
PROJ. YAKXS 4x120+Fe/Zn 25x4, l=8m(4m)
OBW. "01", T34____
PROJ. MUFA KABLOWA PRZELOTOWA MP-DM 120
155/12
155/5
RIVa
PODZIAŁ SIECI PROJ.
T34____/T-60815
OBW."01"/OBW."700"
Z-107 PROJ.
KRSN-P2/2F-NH2/2R-NH00/F
Z3402981
335.111-1021
153
dr
j.pb.
j.gr.
proj w
proj k
YAKXS 4x120 "700" T-60815
kier. Z3406356
YAKXS 4x120
ISTN. "700" T-60815
PROJ. "01" T34____
kier. Z3402981
120.8
119.8
DVK160-33m
1461/18
B
LINIA KABLOWA nn 0,4kV
4x35+Fe/Zn 25x4, l=16m(11m)
"01", T34____
151/4
151/3
DVK160-29m
DVK160-3m
1461/19
RIVa
PROJ. LINIA KABLOWA nn 0,4kV
YAKXS 4x240+Fe/Zn 25x4, l=79m(72m)
OBW. "01", T34____
SRS160-6m
R≤30Ω
151/20
151/19
R
Z-106 PROJ.
KRSN-P2/2F-NH2/R-NH00/F
PROJ.
P2/2F-NH2/2R-NH00/F
PROJ. LINIA KABLOWA nn 0,4kV
YAKXS 4x240+Fe/Zn 25x4, l=40m(34m)
OBW. "01", T34____

Proj. linia kablowa SN 15kV
dł. całkowita kabla (dł. trasy kabla)

Proj. linia kablowa nn 0,4kV
dł. całkowita kabla (dł. trasy kabla)

Proj. złącze kablowe

Proj. słupowa stacja transformatorowa 15/0,4kV

Proj. słup linii napowietrznej 15kV

Proj. mufa kablowa

Rury osłonowe

Nr działek, których dotyczy
zadanie inwestycyjne

Symbol uziemiania

Rzędne kabla (zweryfikować
na przekazaniu placu budowy)

21

FIRMA **STANEL** ul. Kalinowa 1
83-033 Gołębiewo Wielkie

INWESTOR: Energa-Operator S.A.
ul. Marynarki Polskiej 130, 80-557 Gdańsk

PROJEKT: Sieć elektroenergetyczna o napięciu do 15kV:
Słupowa stacja transformatorowa SN/nn – budowa
Linia kablowa SN 15kV – budowa
Linia napowietrzna SN 15kV (słup) – budowa
Linia kablowa nn 0,4kV – budowa

ADRES: Jednostka ewidencyjna: Gmina Zblewo 221313_2
Obręb: Zblewo [Nr 0016]
Działki nr: 91, 153, 152, 151/21, 151/3

RYSUNEK: Projekt zagospodarowania terenu

NR ZADANIA: OBI/34/2503349
SKALA: 1:500

DATA: I.2026
IMIĘ I NAZWISKO:

PROJEKTANT: inż.Stanisław Skulimowski
Upr. Nr POM/0127/PWOE/04

SPRAWDZIŁ: mgr inż. Jonasz Dworek
Upr. Nr POM/0166/PWBE/17

NR RYS.
E-01

Starogard Gdański, dn. 04.03.2026 r.

STAROSTA STAROGARDZKI
83-200 Starogard Gdański
ul. Kościuszki 17

Znak sprawy: GG-III.6630.104.2026

ODPIS
PROTOKOŁU Z NARADY KOORDYNACYJNEJ

zakończonej w dniu 04.03.2026 r.
w sprawie usytuowania projektowanej sieci uzbrojenia terenu

Przedmiot narady:	1. Słupowa stacja transformatorowa eS/eN - budowa. 2. Linia kablowa eS 15kV - budowa. 3. Linia napowietrzna eS 15kV - budowa słupa. 4. Linia kablowa eN 0,4kV - budowa.
Lokalizacja:	Zblewo, dz. nr 91, 151/3, 151/21, 152, 153.
Wnioskodawca:	SKULIMOWSKI STANISŁAW ul. Kalinowa 1, 83-033 Gołębiewo Wielkie
Inwestor:	ENERGA-OPERATOR SA ODDZIAŁ W GDAŃSKU ul. Marynarki Polskiej 130, 80-557 Gdańsk
Projektant:	STANISŁAW SKULIMOWSKI Inne upr.: budowlane: POM/0127/PWOE/04
Przewodniczący:	Piotr Zalewski - kierownik referatu ZUDP
Sposób przeprowadzenia narady:	elektroniczny
Data wpływu:	24.02.2026 r.

Stanowisko Przewodniczącego:

Przy realizacji projektu w terenie należy uwzględnić charakterystykę dokładności poszczególnych punktów granicznych, wzdłuż których realizowana jest inwestycja. Podczas wykonywania prac ziemnych zwrócić szczególną uwagę na punkty szczegółowej osnowy geodezyjnej podlegającej ochronie ustawowej.

Na obszarze uzgodnienia znajdują się następujące punkty osnowy geodezyjnej: 335.111-1017.

Dokument wygenerował(a): Piotr Zalewski, dn. 04-03-2026 15:47:44
Jeżeli dokument jest wystawiony elektronicznie, to nie wymaga podpisu analogowego ani pieczęci, lecz wymaga podpisu elektronicznego.
Uwaga: podpis elektroniczny jest niewidoczny – można go zweryfikować tylko odpowiednim programem

12

Lista uczestników narady koordynacyjnej wraz z uwagami

Lp.	Nazwa instytucji Sposób uczestnictwa	Stanowisko Uwagi	Imię i nazwisko uczestnika
1	**ENERGA OŚWIETLENIE SP. Z O. O.** **ul. Artura Grottgera 7** **81-809 Sopot** elektroniczny	**Stanowisko pozytywne** bez uwag	**Arkadiusz Ratajczak**
2	**ENERGA-OPERATOR SA** **Oddział w Gdańsku** **ul. Marynarki Polskiej 130** **80-557 Gdańsk** elektroniczny	**Stanowisko pozytywne** uzgodnienie 2026/01/00615/34MMD/0065 z dnia 15-01-2026	**Adam Szopinski**
3	**GECKONET Sp. z o. o.** **ul. Wojska Polskiego 3** **86-170 Nowe**	**Uczestnik nieobecny na naradzie** Przedstawiciel branży nie uczestniczył w naradzie koordynacyjnej.	
4	**GMINA ZBLEWO** **ul. Główna 40** **83-210 Zblewo**	**Uczestnik nieobecny na naradzie** Przedstawiciel branży nie uczestniczył w naradzie koordynacyjnej.	
5	**NETIA S.A.** **ul. Poleczki 13** **02-822 Warszawa** **adres do korespondencji** **ul. Arkońska 6/A3** **80-367 Gdańsk**	**Uczestnik nieobecny na naradzie** Przedstawiciel branży nie uczestniczył w naradzie koordynacyjnej.	
6	**ORANGE POLSKA S.A.** **Infrastruktura i Serwis Usług, Wydział Zarządzania Zasobami Infrastruktury i Obsługi Klienta** **ul. Składowa 35** **90-127 Łódź**	**Uczestnik nieobecny na naradzie** Przedstawiciel branży nie uczestniczył w naradzie koordynacyjnej.	
7	**POWIATOWY ZARZĄD DRÓG W STAROGARDZIE GDAŃSKIM** **ul. Mickiewicza 9** **83-200 Starogard Gdański** elektroniczny	**Stanowisko pozytywne** Nie dotyczy.	**Marta Chrzanowska**
8	**ŚWIATŁOWÓD INWESTYCJE SP Z O.O.** **Al. Jerozolimskie 160** **02-326 Warszawa**	**Uczestnik nieobecny na naradzie** Przedstawiciel branży nie uczestniczył w naradzie koordynacyjnej.	
9	**ZAKŁAD KOMUNALNY GMINY ZBLEWO** **ul. Pińczyńska 40** **83-210 Zblewo** elektroniczny	**Stanowisko pozytywne** Bez uwag	**Eliza Müller**
10	**ZIPnet sp. z o.o.** **ul. Kościuszki 55, 83-200 Starogard Gd.** elektroniczny	**Stanowisko pozytywne** nie dotyczy	**Marcin Jaworski**
Wnioskodawca			**SKULIMOWSKI STANISŁAW**

Dokument wygenerował(a): Piotr Zalewski, dn. 04-03-2026 15:47:44
Jeżeli dokument jest wystawiony elektronicznie, to nie wymaga podpisu analogowego ani pieczęci, lecz wymaga podpisu elektronicznego.
Uwaga: podpis elektroniczny jest niewidoczny – można go zweryfikować tylko odpowiednim programem

23

Treść protokołu została uzgodniona z osobami, które uczestniczyły w naradzie wyłącznie za pomocą środków komunikacji elektronicznej.

Z upoważnienia Starosty Starogardzkiego
Piotr Zalewski - kierownik referatu ZUDP

Dokument
podpisany przez
Piotr Zalewski
Data: 2026.03.04
15:48:20 CET

.....
Podpis przewodniczącego narady

POUCZENIE:

1. Przedstawiciele instytucji zostali zawiadomieni o sposobie, terminie i miejscu przeprowadzenia narady koordynacyjnej zgodnie z ustawą Prawo geodezyjne i kartograficzne (t.j. Dz.U. z 2024 r. poz. 1151). W myśl art. 28b ust. 3 pkt 4 tej ustawy w naradzie koordynacyjnej mogą wziąć udział również inne podmioty, które mogą być zainteresowane rezultatami narady koordynacyjnej, w szczególności zarządzające terenami zamkniętymi, w przypadku sytuowania części projektowanych sieci na tych terenach.

2. Niniejsze uzgodnienie wykonano w oparciu o treść mapy zasadniczej, która może nie zawierać projektów wszystkich urządzeń podziemnych nie podlegających uzgodnieniu na mocy art. 28b ust. 2 ustawy Prawo geodezyjne i kartograficzne (t.j. Dz.U. z 2024 r. poz. 1151).

3. Znaki geodezyjne, urządzenia zabezpieczające te znaki oraz budowle triangulacyjne podlegają ochronie w myśl art. 15 ustawy Prawo geodezyjne i kartograficzne (t.j. Dz.U. z 2024 r. poz. 1151).

24

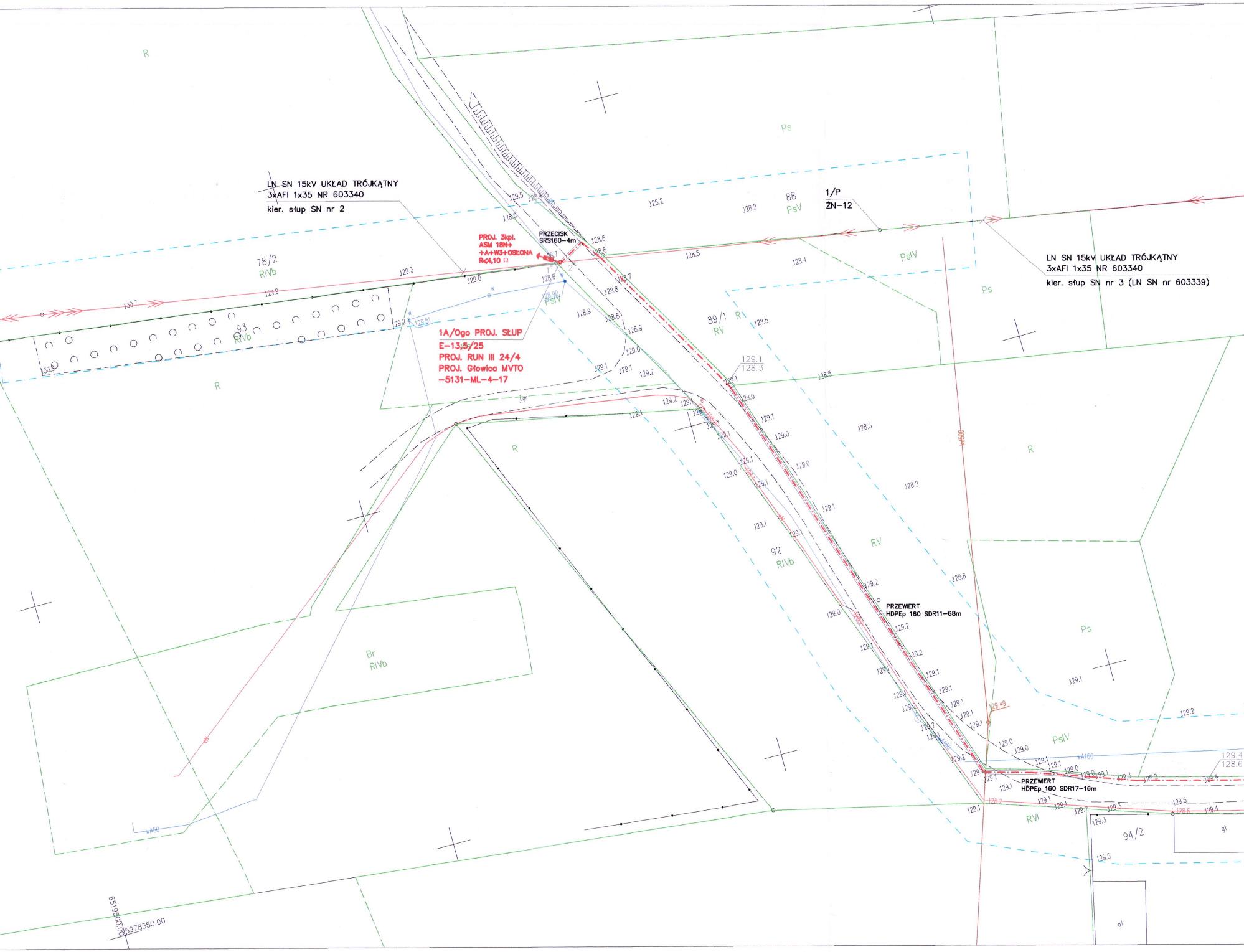
LN SN 15kV UKŁAD TRÓJKĄTNY
3xAFl 1x35 NR 603340
kier. słup SN nr 2
PROJ. 3kpl.
ASM 18N+
+A+W3+OSŁONA
R≤4,10 Ω
PRZECISK
SRS160–4m
1A/Ogo PROJ. SŁUP
E–13,5/25
PROJ. RUN III 24/4
PROJ. Głowica MVTO
–5131–ML–4–17
1/P
ŻN–12
LN SN 15kV UKŁAD TRÓJKĄTNY
3xAFl 1x35 NR 603340
kier. słup SN nr 3 (LN SN nr 603339)
PRZEWIERT
HDPEp 160 SDR11–68m
PRZEWIERT
HDPEp 160 SDR17–16m
R
Ps
88
PsV
PsIV
78/2
RIVb
93
RIVb
PsIV
89/1
RV
R
R
R
RV
92
RIVb
Br
RIVb
Ps
PsIV
RVI
94/2
129.1
128.3
129.4
128.6
129.49
wA160
wA50
6519500.00
5978350.00

Poświadczam, że niniejszy dokument został opracowany w wyniku prac geodezyjnych i kartograficznych, których rezultaty zawiera operat techniczny pozytywnie zweryfikowany. Jednocześnie informuję, że jestem świadomy odpowiedzialności karnej za złożenie fałszywego oświadczenia.	
Identyfikator zgłoszenia prac geodezyjnych:	GG-II.6640.4399.2025
Ogran służby geodezyjnej, który otrzymał zgłoszenie:	Starosta Starogardzki
Wykonawca prac geodezyjnych:	GEO-PLUS mgr inż. Jarosław Pluszcz
Nr oraz data sporządzenia dokumentu zawierającego wynik pozytywnej weryfikacji:	GG-II.6640.4399.2025_50871 z dnia 04.12.2025 r.
Imię i nazwisko oraz nr uprawnień zawodowych kierownika prac:	mgr inż. Jarosław Pluszcz Upr. nr 20789

mgr inż. Jarosław Pluszcz
geodeta uprawniony
uprawnienia nr 20789

MAPA DO CELÓW PROJEKTOWYCH

aktualna pod względem syt.–wys. i uzbrojenia
podziemnego terenu na dzień 06.11.2025 r.

SKALA 1 : 500

Gmina: 221313_2, Zblewo
Obręb: 0013, Zblewo
Działka: 151/21, 153, 91
Km.: 6.211.23.08.3.1,2/.08.4.1–4
ID: GG–II.6640.4399.2025

Opracował:

Usługi Geodezyjne - Kartograficzne
"GEO - PLUS"
mgr inż. Jarosław Pluszcz
83-110 Tczew, ul. Kaszubska 6/19
NIP: 5792043127 REGON: 220802249
Tel. 506 393 043

mgr inż. Jarosław Pluszcz
geodeta uprawniony
uprawnienia nr 20789

Dnia: 06.11.2025 r.

Zakres opracowania mapy: – – – – – – – –

UWAGA: Nie wyklucza się istnienia urządzeń podziemnych nie zgłoszonych do inwentaryzacji, o których brak jest danych w branżach.

Mapa została wykonana bez ustalenia obciążeń służebnościami gruntowymi.
Układ odniesienia poziomy: "2000 strefa 6"
Układ odniesienia pionowy: PL–EVRF2007–NH

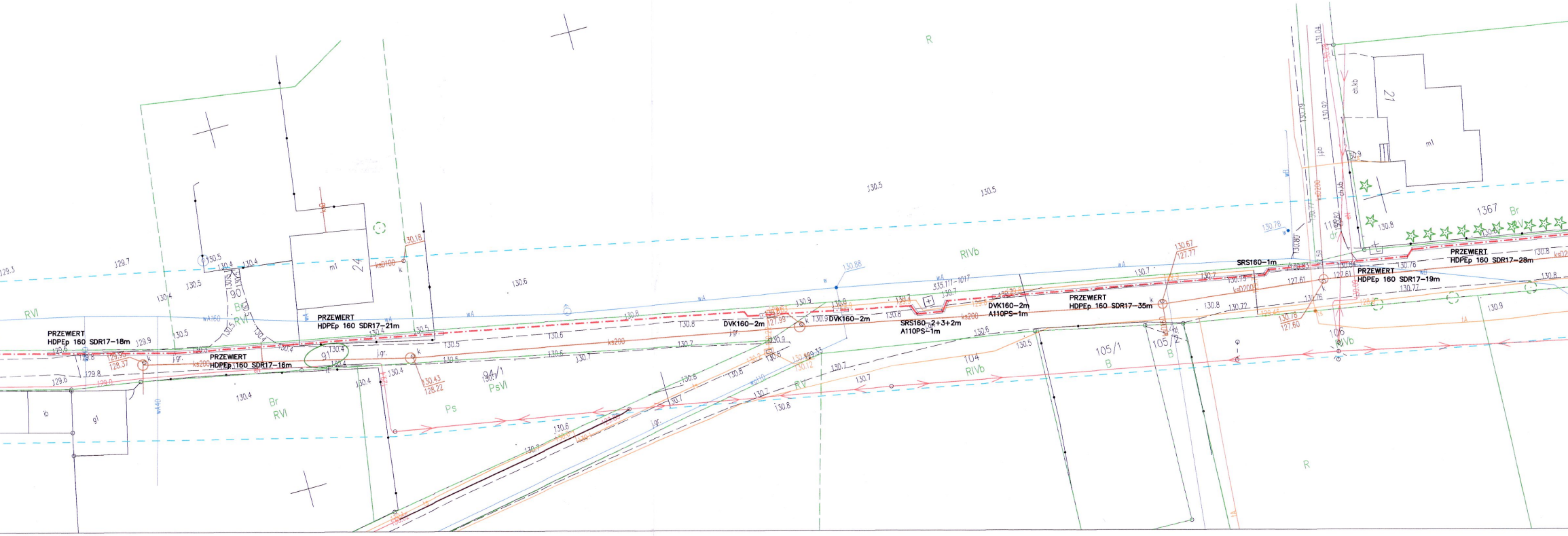
PRZEWIERT HDPEp 160 SDR17–18m
PRZEWIERT HDPEp 160 SDR17–16m
PRZEWIERT HDPEp 160 SDR17–21m
DVK160–2m
DVK160–2m
SRS160–2+3+2m A110PS–1m
DVK160–2m A110PS–1m
PRZEWIERT HDPEp 160 SDR17–35m
SRS160–1m
PRZEWIERT HDPEp 160 SDR17–19m
PRZEWIERT HDPEp 160 SDR17–28m
RVI
Br RVI
90
91
24
m1
ib
g1
94/1
PsVI
Ps
Br RVI
RV
RIVb
104 RIVb
105/1 B
105/2 B
106 RIVb
1367 Br RV
21
m1
R
R
wA160
wA
ks200
ksD100
ksD200
j.gr.
335.111–1017

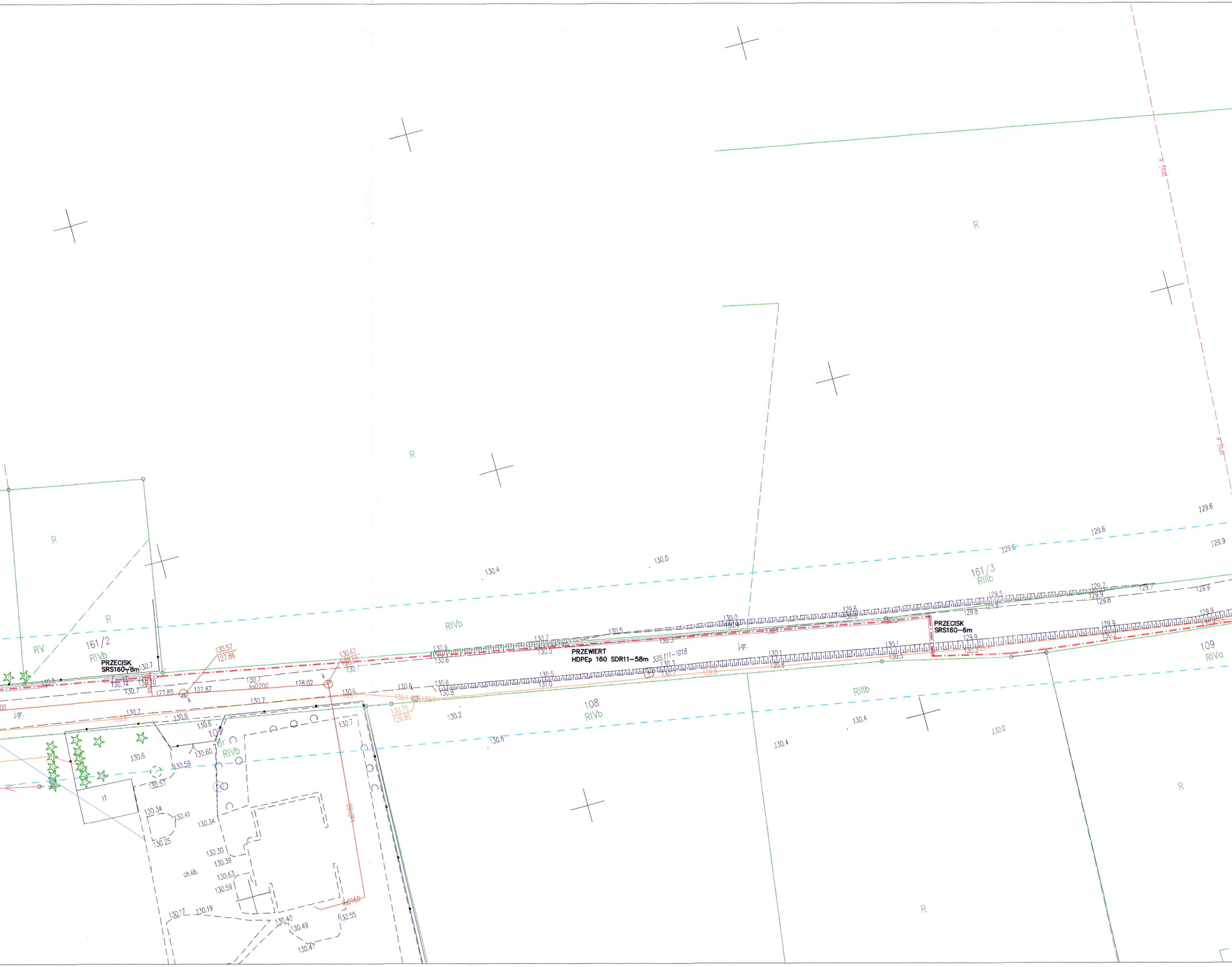
R
R
R
R
R
R
RV
161/2
RIVb
PRZECISK
SRS160–8m
130.7
130.5
130.74
130.70
130.7
127.85
127.87
130.57
127.86
k
130.7
ksD200
128.02
130.67
128.03
k
130.7
130.6
130.7
j.gr.
130.7
130.6
130.6
107
Br
RIVb
130.60
130.6
130.59
130.57
130.34
130.41
130.25
130.34
130.30
130.39
130.63
130.59
ch.kb.
130.17
130.19
130.40
130.49
130.47
130.55
ksD160
130.7
130.6
130.1
130.75
129.85
130.2
130.6
RIVb
130.4
130.0
130.9
130.6
130.7
130.5
130.5
130.3
130.0
130.4
PRZEWIERT
HDPEp 160 SDR11–58m
335.111–1018
j.gr.
130.6
130.8
130.5
131.0
130.3
130.7
129.8
130.1
130.8
130.1
130.5
108
RIVb
RIIIb
130.4
130.4
129.6
129.6
129.6
129.9
161/3
RIIIb
129.5
129.8
129.7
129.9
129.8
129.7
129.9
PRZECISK
SRS160–6m
129.9
130.3
129.9
130.2
129.9
109
RIVa
130.0

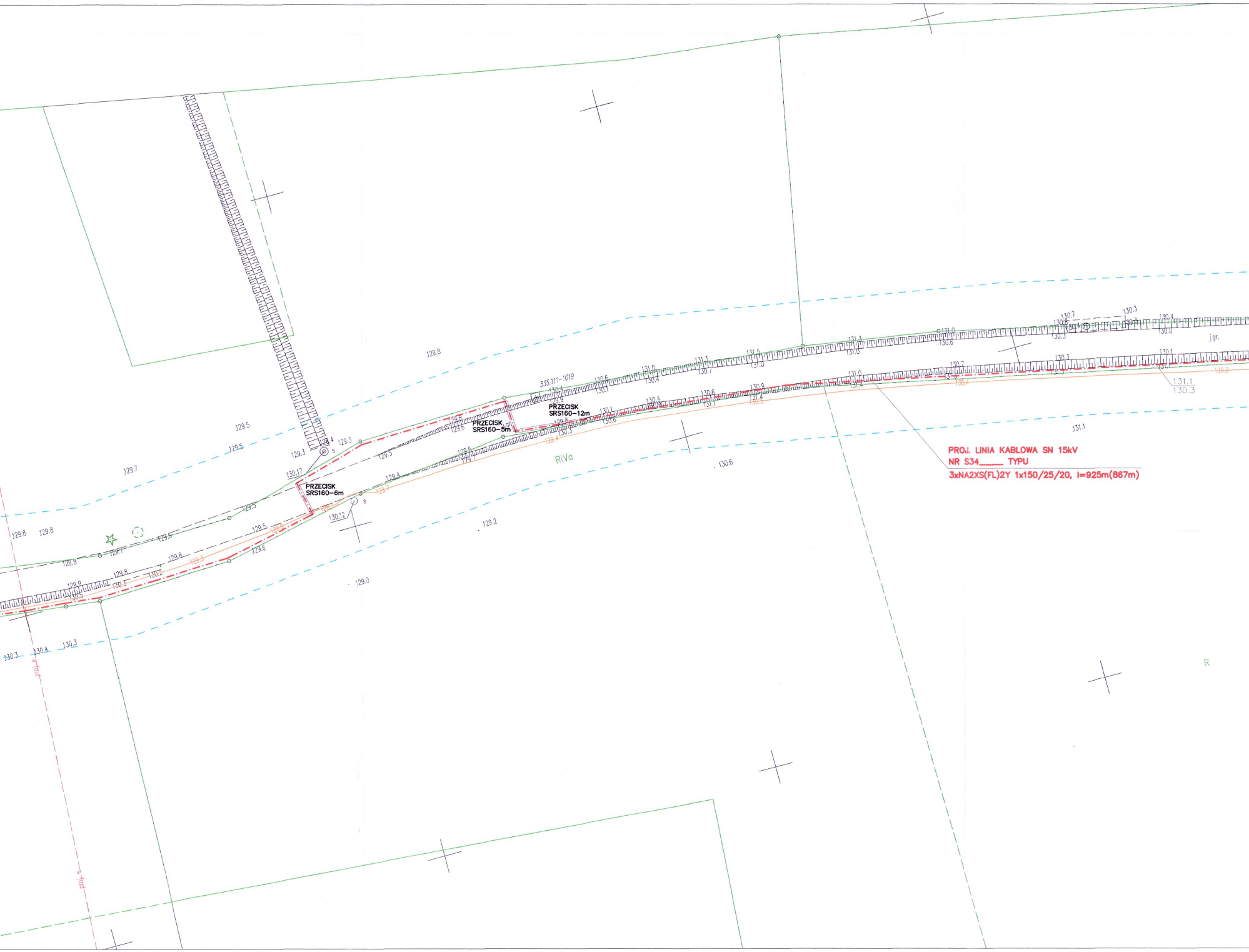
PROJ. LINIA KABLOWA SN 15kV
NR S34_____ TYPU
3xNA2XS(FL)2Y 1x150/25/20, l=925m(867m)
PRZECISK SRS160–6m
PRZECISK SRS160–5m
PRZECISK SRS160–12m
335.111–1019
RIVa
R
j.gr.
129.8
129.7
129.5
129.5
129.3
130.17
130.12
129.2
129.0
130.6
131.1
130.3
131.1
130.3
130.4
130.3

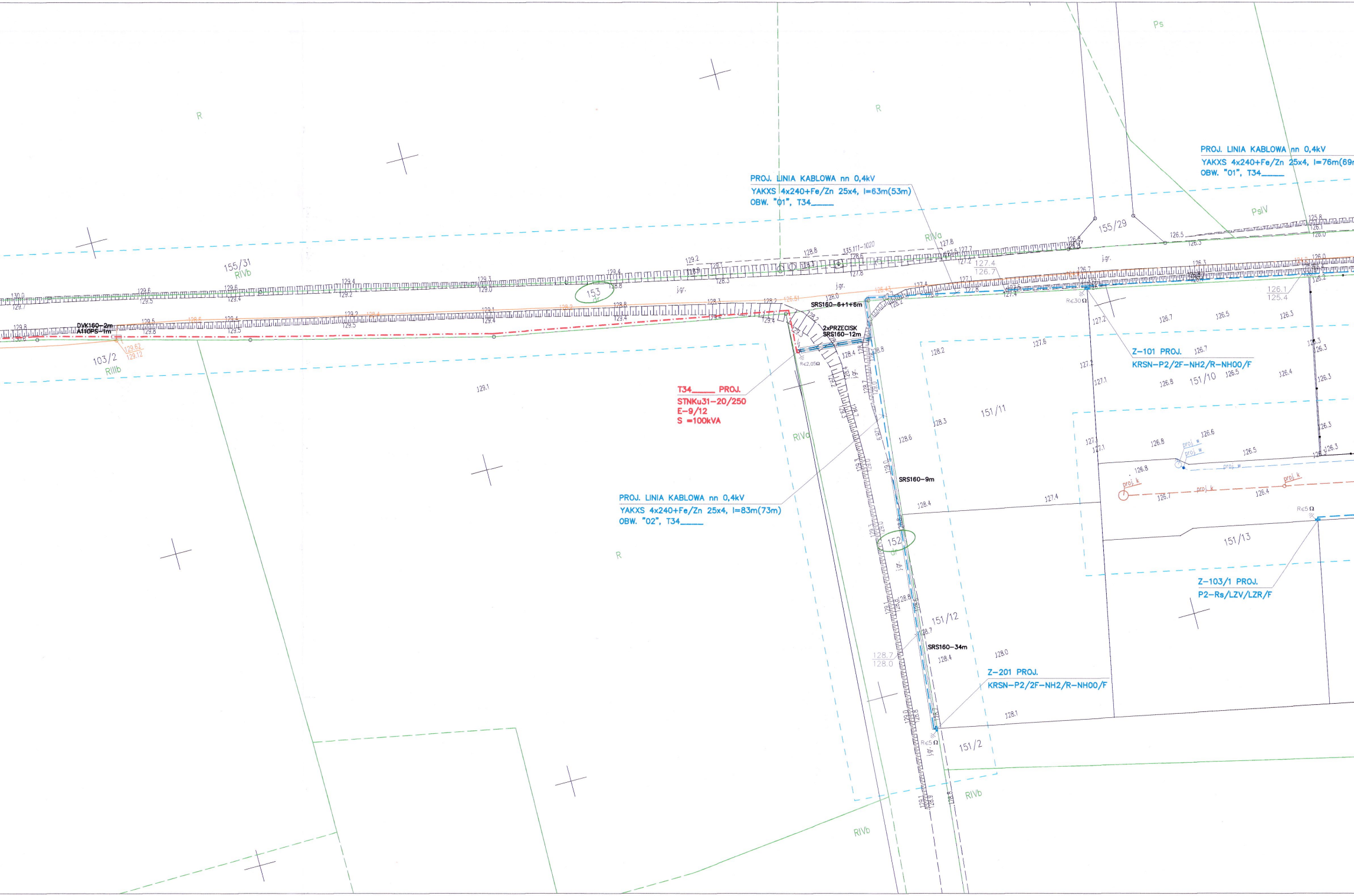
R
R
Ps
PsIV
RIVa
RIVb
RIIIb
155/31
155/29
153
152
103/2
151/10
151/11
151/12
151/13
151/2
PROJ. LINIA KABLOWA nn 0,4kV
YAKXS 4x240+Fe/Zn 25x4, l=63m(53m)
OBW. "01", T34____
PROJ. LINIA KABLOWA nn 0,4kV
YAKXS 4x240+Fe/Zn 25x4, l=76m(69m
OBW. "01", T34____
PROJ. LINIA KABLOWA nn 0,4kV
YAKXS 4x240+Fe/Zn 25x4, l=83m(73m)
OBW. "02", T34____
T34____ PROJ.
STNKu31-20/250
E-9/12
S =100kVA
SRS160-6+1+6m
2xPRZECISK
SRS160-12m
SRS160-9m
SRS160-34m
DVK160-2m
A110PS-1m
335,111-1020
Z-101 PROJ.
KRSN-P2/2F-NH2/R-NH00/F
Z-103/1 PROJ.
P2-Rs/LZV/LZR/F
Z-201 PROJ.
KRSN-P2/2F-NH2/R-NH00/F
R≤30Ω
R≤2,05Ω
R≤5Ω
R≤5Ω
proj w
proj k
j.gr.
127.4
126.7
126.1
125.4
128.7
128.0

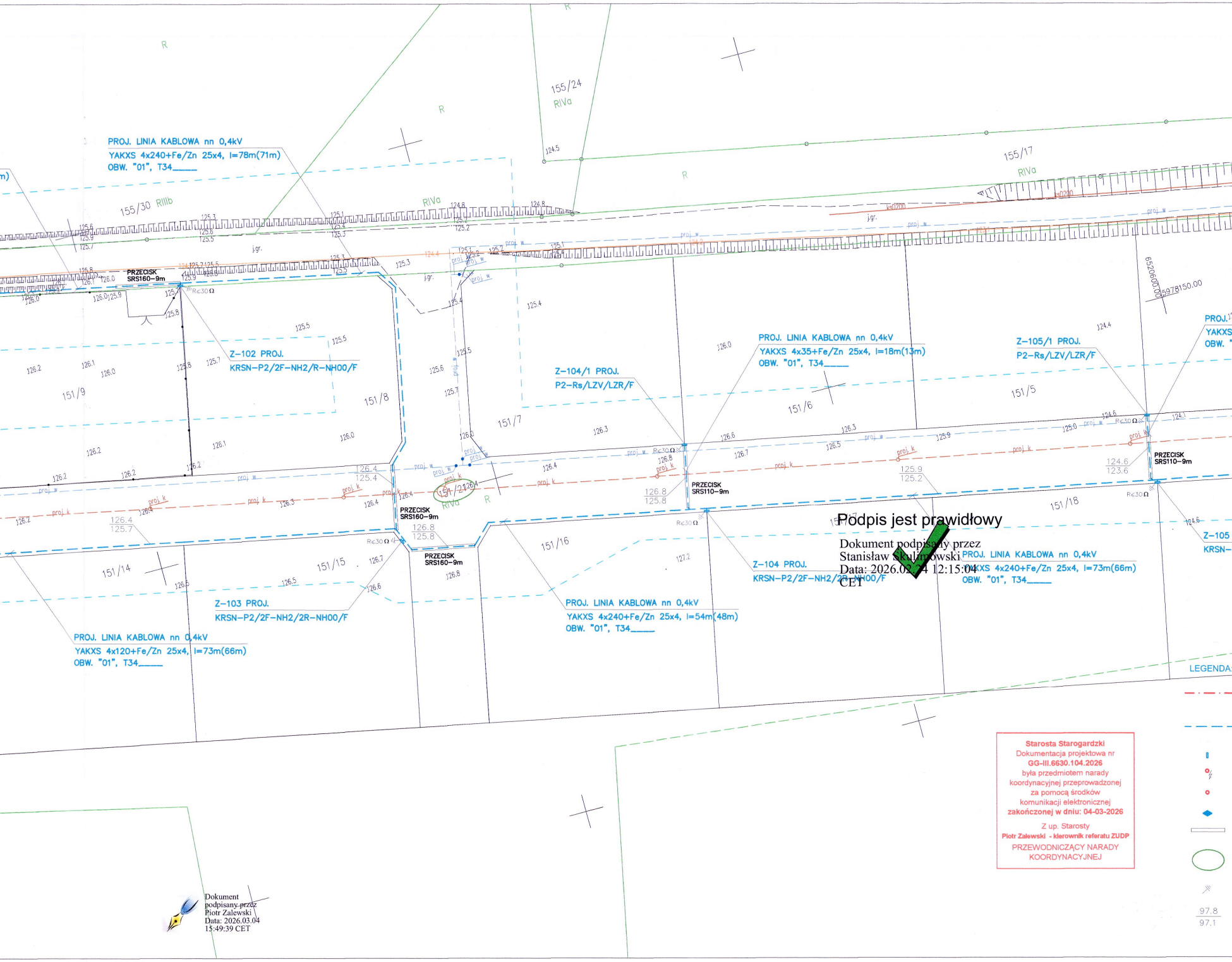
PROJ. LINIA KABLOWA nn 0,4kV
YAKXS 4x240+Fe/Zn 25x4, l=78m(71m)
OBW. "01", T34____
155/24
RIVa
155/30 RIIIb
RIVa
155/17
RIVa
R
PRZECISK
SRS160–9m
R≤30Ω
Z–102 PROJ.
KRSN–P2/2F–NH2/R–NH00/F
151/9
151/8
151/7
151/6
151/5
Z–104/1 PROJ.
P2–Rs/LZV/LZR/F
PROJ. LINIA KABLOWA nn 0,4kV
YAKXS 4x35+Fe/Zn 25x4, l=18m(13m)
OBW. "01", T34____
Z–105/1 PROJ.
P2–Rs/LZV/LZR/F
6520600.00
5978150.00
PROJ.
YAKXS
OBW.
PRZECISK
SRS110–9m
PRZECISK
SRS110–9m
PRZECISK
SRS160–9m
PRZECISK
SRS160–9m
151/21
RIVa
151/14
151/15
151/16
151/18
Z–103 PROJ.
KRSN–P2/2F–NH2/2R–NH00/F
PROJ. LINIA KABLOWA nn 0,4kV
YAKXS 4x120+Fe/Zn 25x4, l=73m(66m)
OBW. "01", T34____
PROJ. LINIA KABLOWA nn 0,4kV
YAKXS 4x240+Fe/Zn 25x4, l=54m(48m)
OBW. "01", T34____
Z–104 PROJ.
KRSN–P2/2F–NH2/2R–NH00/F
PROJ. LINIA KABLOWA nn 0,4kV
YAKXS 4x240+Fe/Zn 25x4, l=73m(66m)
OBW. "01", T34____
Z–105
KRSN–
proj w
proj k
j.gr.
126.4
125.4
126.8
125.8
125.9
125.2
124.6
123.6
126.4
125.7
LEGENDA:
97.8
97.1

Podpis jest prawidłowy

Dokument podpisany przez
Stanisław Skulimowski
Data: 2026.02.24 12:15:04
CET

Starosta Starogardzki
Dokumentacja projektowa nr
GG-III.6630.104.2026
była przedmiotem narady
koordynacyjnej przeprowadzonej
za pomocą środków
komunikacji elektronicznej
zakończonej w dniu: 04-03-2026
Z up. Starosty
Piotr Zalewski - kierownik referatu ZUDP
PRZEWODNICZĄCY NARADY
KOORDYNACYJNEJ

Dokument
podpisany przez
Piotr Zalewski
Data: 2026.03.04
15:49:39 CET

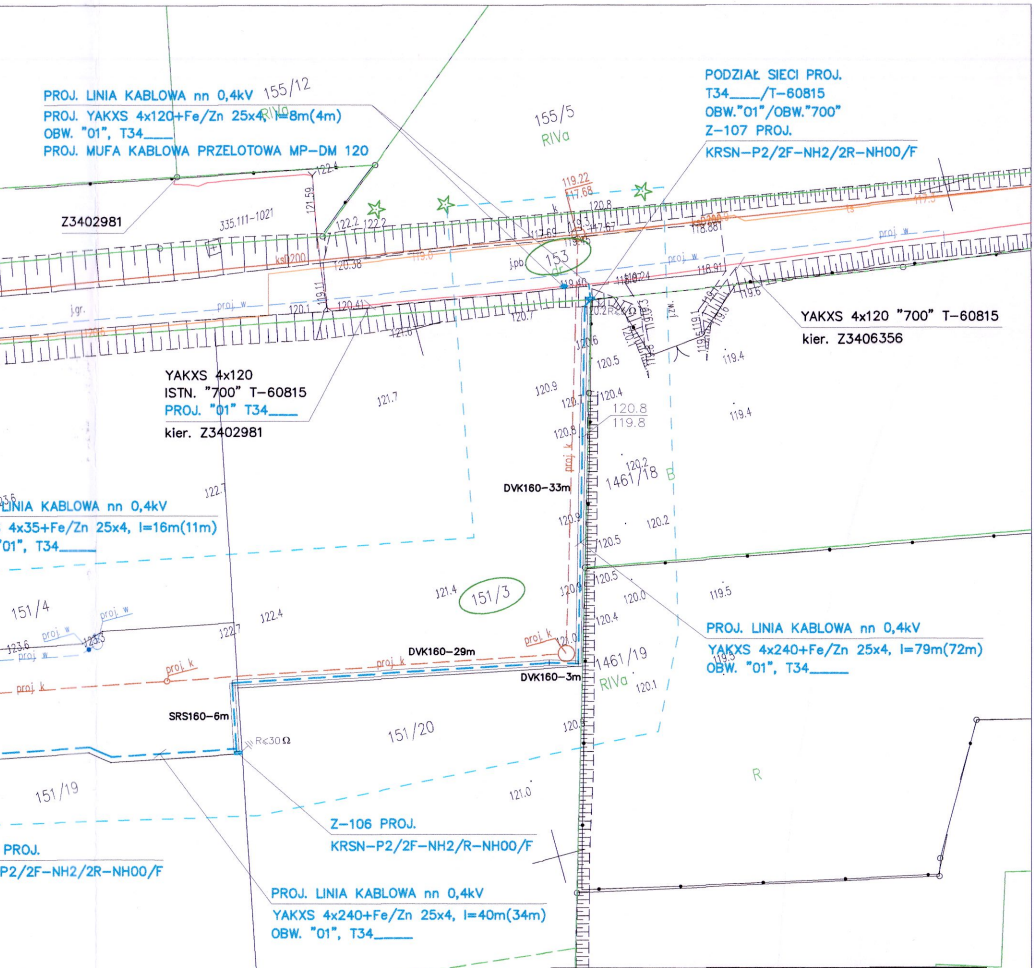
PROJ. LINIA KABLOWA nn 0,4kV
PROJ. YAKXS 4x120+Fe/Zn 25x4, l=8m(4m)
OBW. "01", T34____
PROJ. MUFA KABLOWA PRZELOTOWA MP-DM 120
155/12
155/5
RIVa
Z3402981
335.111-1021
PODZIAŁ SIECI PROJ.
T34____/T-60815
OBW."01"/OBW."700"
Z-107 PROJ.
KRSN-P2/2F-NH2/2R-NH00/F
153
j.pb.
j.gr.
proj_w
YAKXS 4x120 "700" T-60815
kier. Z3406356
YAKXS 4x120
ISTN. "700" T-60815
PROJ. "01" T34____
kier. Z3402981
LINIA KABLOWA nn 0,4kV
4x35+Fe/Zn 25x4, l=16m(11m)
"01", T34____
DVK160-33m
1461/18
B
151/4
151/3
DVK160-29m
DVK160-3m
1461/19
RIVa
proj_k
SRS160-6m
R≤30Ω
151/20
151/19
PROJ. LINIA KABLOWA nn 0,4kV
YAKXS 4x240+Fe/Zn 25x4, l=79m(72m)
OBW. "01", T34____
R
Z-106 PROJ.
KRSN-P2/2F-NH2/R-NH00/F
PROJ.
P2/2F-NH2/2R-NH00/F
PROJ. LINIA KABLOWA nn 0,4kV
YAKXS 4x240+Fe/Zn 25x4, l=40m(34m)
OBW. "01", T34____

ZA ZGODNOŚĆ Z ORYGINAŁEM MAPY
DO CELÓW PROJEKTOWYCH:
Stanisław Skulimowski................

25

Proj. linia kablowa SN 15kV
dł. całkowita kabla (dł. trasy kabla)

Proj. linia kablowa nn 0,4kV
dł. całkowita kabla (dł. trasy kabla)

Proj. złącze kablowe

Proj. słupowa stacja transformatorowa 15/0,4kV

Proj. słup linii napowietrznej 15kV

Proj. mufa kablowa

Rury osłonowe

Nr działek, których dotyczy
zadanie inwestycyjne

Symbol uziemiania

Rzędne kabla (zweryfikować
na przekazaniu placu budowy)

FIRMA **STANEL** ul. Kalinowa 1
83-033 Gołębiewo Wielkie

INWESTOR: Energa-Operator S.A.
ul. Marynarki Polskiej 130, 80-557 Gdańsk

PROJEKT: Sieć elektroenergetyczna o napięciu do 15kV:
Słupowa stacja transformatorowa SN/nn – budowa
Linia kablowa SN 15kV – budowa
Linia napowietrzna SN 15kV – budowa słupa
Linia kablowa nn 0,4kV – budowa

ADRES: Jednostka ewidencyjna: Gmina Zblewo 221313_2
Obręb: Zblewo [Nr 0016]
Działki nr: 91, 153, 152, 151/21, 151/3

RYSUNEK: Projekt zagospodarowania terenu

NR ZADANIA: OBI/34/2503349
SKALA: 1:500
DATA: II.2026
IMIĘ I NAZWISKO:
PROJEKTANT: inż.Stanisław Skulimowski
Upr. Nr POM/0127/PWOE/04
SPRAWDZIŁ: mgr inż. Jonasz Dworek
Upr. Nr POM/0166/PWBE/17
NR RYS. **E-01**

Gmina Zblewo
ul.Główna 40
83-210 Zblewo

WÓJT GMINY ZBLEWO

Zblewo, 2025-12-22

RR.7230.4.118.2025

Decyzja

Na podstawie art. 39 ust. 3 i 3a oraz art. 40 ust. 8 w związku z art. 19 ust. 2 pkt 4 Ustawy z dnia 21 marca 1985 r. o drogach publicznych (t.j. Dz. U. z 2024 r. poz. 320.), § 1 ust. 1 rozporządzenia Rady Ministrów z dnia 01 czerwca 2004 r. w sprawie określenia warunków udzielania zezwoleń na zajęcie pasa drogowego (Dz. U. z 2016 r. poz. 1264), oraz art. 104 ustawy z dnia 14 czerwca 1960 r. – Kodeks postępowania administracyjnego (tj. Dz. U. z 2024 r. poz. 572.), po rozpatrzeniu wniosku ENERGA Operator SA Oddział w Gdańsku, ul. Marynarki Polskiej 130, 80-557 Gdańsk w imieniu której występuje pełnomocnik Stanisław Skulimowski, ul. Kalinowa 1, 83-033 Gołębiewo Wielkie o uzgodnienie projektu budowy słupowej stacji transformatorowej Sn/nn, lini kablowej Sn 15 kV, linii kablowej nn 0,4KV, słupa linii napowietrznej SN 15kV dla zasilania budynków jednorodzinnych w drodze gminnej publicznej nr 210052G, 210017G (działka nr 91, 153) ul. Suche Bagno, ul. Ciska w m. Zblewo

zezwalam:

na budowę słupowej stacji transformatorowej Sn/nn, lini kablowej Sn 15 kV, linii kablowej nn 0,4KV, słupa linii napowietrznej SN 15kV dla zasilania budynków jednorodzinnych w drodze gminnej publicznej nr 210052G, 210017G (działka nr 91, 153) ul. Suche Bagno, ul. Ciska w m. Zblewo przy zachowaniu następujących warunków:

1. Należy zachować wszelkie parametry zawarte w projekcie.
2. Wszelkie roboty w pasie drogowym należy realizować przy sprzyjających warunkach atmosferycznych tj. poza sezonem zimowym.
3. **Przejście pod drogą wykonać przewiertem bez naruszania nawierzchni jezdni.**
4. **Na wezwanie Zarządcy drogi przedmiotowe urządzenia należy zlikwidować na koszt i staranie inwestora.**
5. **Inwestor jest zobowiązany do niezwłocznego usunięcia na własny koszt ewentualnych kolizji w przypadku prowadzenia przez gminę prac związanych z przebudową drogi.**
6. Inne szczegóły techniczne wykonawstwa określi zarządca drogi na etapie wydawania decyzji na zajęcie pasa drogowego.
7. Z wnioskiem o udzielenie zezwolenia na prowadzenie robót w pasie drogowym Inwestor winien wystąpić do zarządcy drogi po 30 dniach od chwili zgłoszenia budowy albo wykonania robót budowlanych organowi administracji architektoniczno – budowlanej oraz na minimum 14 dni przed planowanym terminem rozpoczęcia robót.
   Do wniosku należy dołączyć:
   - szczegółowy plan sytuacyjny w skali 1 : 1000 lub 1 : 500 z zaznaczeniem granic i podaniem wymiarów planowanej powierzchni zajęcia pasa drogowego;
   - ogólny plan orientacyjny w skali 1 : 10.000 lub 1 : 25.000 z zaznaczeniem zajmowanego odcinka pasa drogowego;
   - projekt czasowego zabezpieczenia pasa drogowego na czas wykonywania robót w pasie drogowym;
   - uzgodniony przez zarządcę drogi egzemplarz projektu budowlanego obiektu umieszczonego w pasie drogowym (do wglądu) wraz z uzgodnieniem;
   - prawomocne, aktualne pozwolenie na budowę lub oświadczenie o posiadaniu prawomocnego, aktualnego pozwolenia na budowę lub dokonania zgłoszenia budowy albo wykonania robót budowlanych wydanego przez organ administracji architektoniczno – budowlanej;
   - harmonogram robót prowadzonych w pasie drogowym – w przypadku etapowego prowadzenia robót.

Uzasadnienie:

Niniejsze zezwolenie traci ważność, jeżeli Inwestor w ciągu dwóch lat nie uzyska pozwolenia na budowę lub nie dokona zgłoszenia rozpoczęcia robót budowlanych. Zezwolenie nie stanowi pozwolenia na prowadzenie robót w pasie drogowym. Zezwolenie takie w formie decyzji administracyjnej zgodnie z przepisami rozporządzenia Rady Ministrów z dnia 1 czerwca 2004 r. w sprawie określenia warunków udzielania zezwoleń na zajęcie pasa drogowego (t.j. Dz. U. z 2016 r., Nr 1264) należy uzyskać u zarządcy drogi. W zezwoleniu tym zostaną naliczone opłaty: za zajęcie pasa drogowego na czas prowadzenia robót oraz umieszczenie urządzeń w pasie drogowym. Wysokość stawek opłat ustaliła Uchwałą Nr X/101/2019 Rada Gminy Zblewo z dnia 15 października 2019 r. w sprawie wysokości stawek opłat za zajęcie pasa drogowego, (Dz. U. Woj. Pomorskiego poz. 4867 z 2019 roku).

Zgodnie z art. 39 ust. 4 Ustawy z dnia 21 marca 1985 r. o drogach publicznych – utrzymanie obiektów budowlanych i urządzeń niezwiązanych z potrzebami zarządzania drogami lub potrzebami ruchu drogowego należy do ich posiadaczy. Natomiast zgodnie z art. 39 ust. 5 w/w ustawy jeżeli budowa, przebudowa lub remont drogi wymaga przełożenia tego urządzenia lub obiektu, koszt tego przełożenia ponosi jego właściciel.

Integralną część decyzji stanowi opieczętowany pieczęcią Gminy Zblewo i zaopatrzony podpisem osoby upoważnionej 1 załącznik rysunkowy.

Zgodnie z postanowieniem art. 3 pkt 11, art. 32 ust. 4 pkt 2 i art. 33 ust. 2 ustawy Prawo budowlane niniejsza decyzja stanowi dla Inwestora prawo do dysponowania terenem drogi na cele budowlane, w zakresie wynikającym z uzgodnienia.

Pouczenie:

Przed rozpoczęciem robót budowlanych Inwestor jest zobowiązany do:

1) uzyskania pozwolenia na budowę lub zgłoszenia budowy albo wykonania robót budowlanych;
2) uzyskania zezwolenia zarządcy drogi na zajęcie pasa drogowego, dotyczącego prowadzenia robót w pasie drogowym lub na umieszczenie w nim obiektu lub urządzenia.

Od niniejszej decyzji służy stronie odwołanie do Samorządowego Kolegium Odwoławczego w Gdańsku za pośrednictwem Wójta Gminy Zblewo w terminie 14 dni od daty jej otrzymania.

W trakcie biegu terminu do wniesienia odwołania strona może zrzec się prawa do wniesienia odwołania wobec organu administracji publicznej, który wydał decyzję. Z dniem doręczenia organowi administracji publicznej oświadczenia o zrzeczeniu się prawa do wniesienia odwołania przez ostatnią ze stron postępowania, decyzja staje się ostateczna i prawomocna.

WÓJT GMINY
Artur Herold

WÓJT GMINY ZBLEWO

Otrzymują:

1. Pełnomocnik Stanisław Skulimowski
   83-033 Gołębiewo Wielkie, ul. Kalinowa 1,
2. a/a M.M.

27

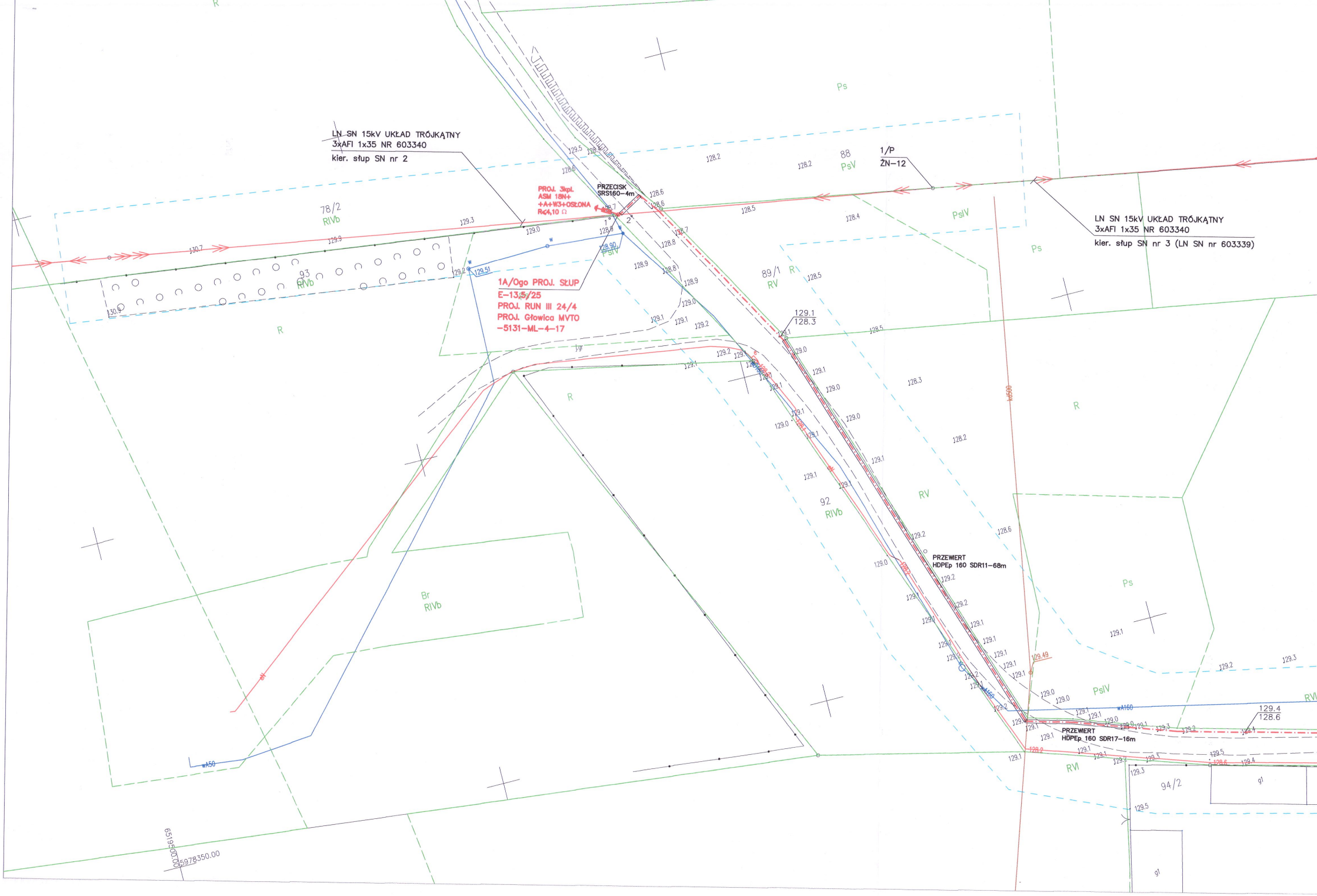
LN SN 15kV UKŁAD TRÓJKĄTNY
3xAFI 1x35 NR 603340
kier. słup SN nr 2
PROJ. 3kpl.
ASM 18N+
+A+W3+OSŁONA
R≤4,10 Ω
PRZECISK
SRS160–4m
1
2
1A/Ogo PROJ. SŁUP
E–13,5/25
PROJ. RUN III 24/4
PROJ. Głowica MVTO
–5131–ML–4–17
1/P
ŻN–12
LN SN 15kV UKŁAD TRÓJKĄTNY
3xAFI 1x35 NR 603340
kier. słup SN nr 3 (LN SN nr 603339)
78/2
RIVb
93
RIVb
88
PsV
89/1
RV
92
RIVb
94/2
Ps
PsIV
R
Br
RIVb
RV
RVI
gr
gl
129.51
128.90
129.49
129.1
128.3
129.4
128.6
PRZEWIERT
HDPEp 160 SDR11–68m
PRZEWIERT
HDPEp 160 SDR17–16m
wA160
wA50
w
kd500
6519500.00
5978350.00

MAPA DO CELÓW PROJEKTOWYCH

aktualna pod względem syt.-wys. i uzbrojenia podziemnego terenu na dzień 06.11.2025 r.

SKALA 1 : 500

Poświadczam, że niniejszy dokument został opracowany w wyniku prac geodezyjnych i kartograficznych, których rezultaty zawiera operat techniczny pozytywnie zweryfikowany. Jednocześnie informuję, że jestem świadomy odpowiedzialności karnej za złożenie fałszywego oświadczenia.	
Identyfikator zgłoszenia prac geodezyjnych:	GG-II.6640.4399.2025
Ogran służby geodezyjnej, który otrzymał zgłoszenie:	Starosta Starogardzki
Wykonawca prac geodezyjnych:	GEO-PLUS mgr inż. Jarosław Pluszcz
Nr oraz data sporządzenia dokumentu zawierającego wynik pozytywnej weryfikacji:	GG-II.6640.4399.2025_50871 z dnia 04.12.2025 r.
Imię i nazwisko oraz nr uprawnień zawodowych kierownika prac:	mgr inż. Jarosław Pluszcz Upr. nr 20789

Gmina: 221313_2, Zblewo
Obręb: 0013, Zblewo
Działka: 151/21, 153, 91
Km.: 6.211.23.08.3.1,2/.08.4.1-4
ID: GG-II.6640.4399.2025

Opracował:

Dnia: *06.11.2025 r.*

Zakres opracowania mapy:

UWAGA: Nie wyklucza się istnienia urządzeń podziemnych nie zgłoszonych do inwentaryzacji, o których brak jest danych w branżach.

Mapa została wykonana bez ustalenia obciążeń służebnościami gruntowymi.
Układ odniesienia poziomy: "2000 strefa 6"
Układ odniesienia pionowy: PL-EVRF2007-NH

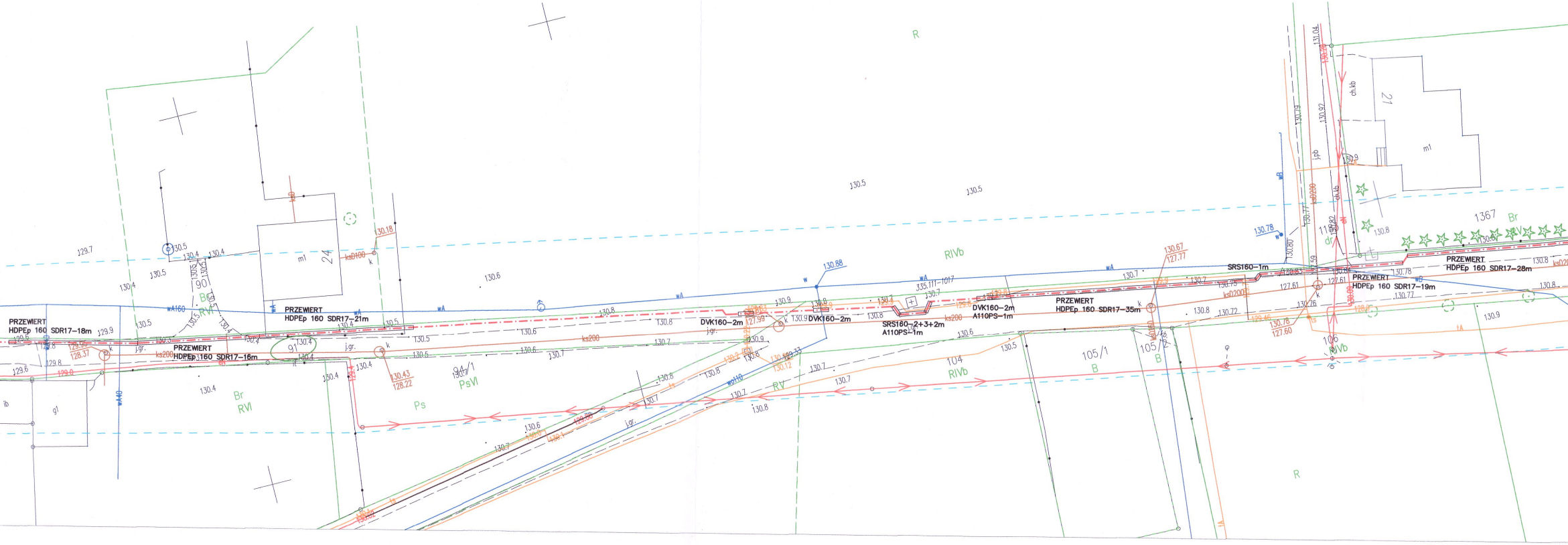

R
RIVb
PRZEWIERT HDPEp 160 SDR17-18m
PRZEWIERT HDPEp 160 SDR17-21m
PRZEWIERT HDPEp 160 SDR17-16m
PRZEWIERT HDPEp 160 SDR17-35m
PRZEWIERT HDPEp 160 SDR17-19m
PRZEWIERT HDPEp 160 SDR17-28m
DVK160-2m
DVK160-2m
DVK160-2m A110PS-1m
SRS160-2+3+2m A110PS-1m
SRS160-1m
wA160
wA40
ks200
ksD100
ksD200
j.gr.
24
m1
90
Br RVI
91
94/1
PsVI
Ps
104
RIVb
105/1
B
105/2
B
106
RIVb
1367
Br
RV
21
m1
ib
g1
130.88
130.78
130.67
127.77
130.43
128.22
130.78
127.60
335.111-1017

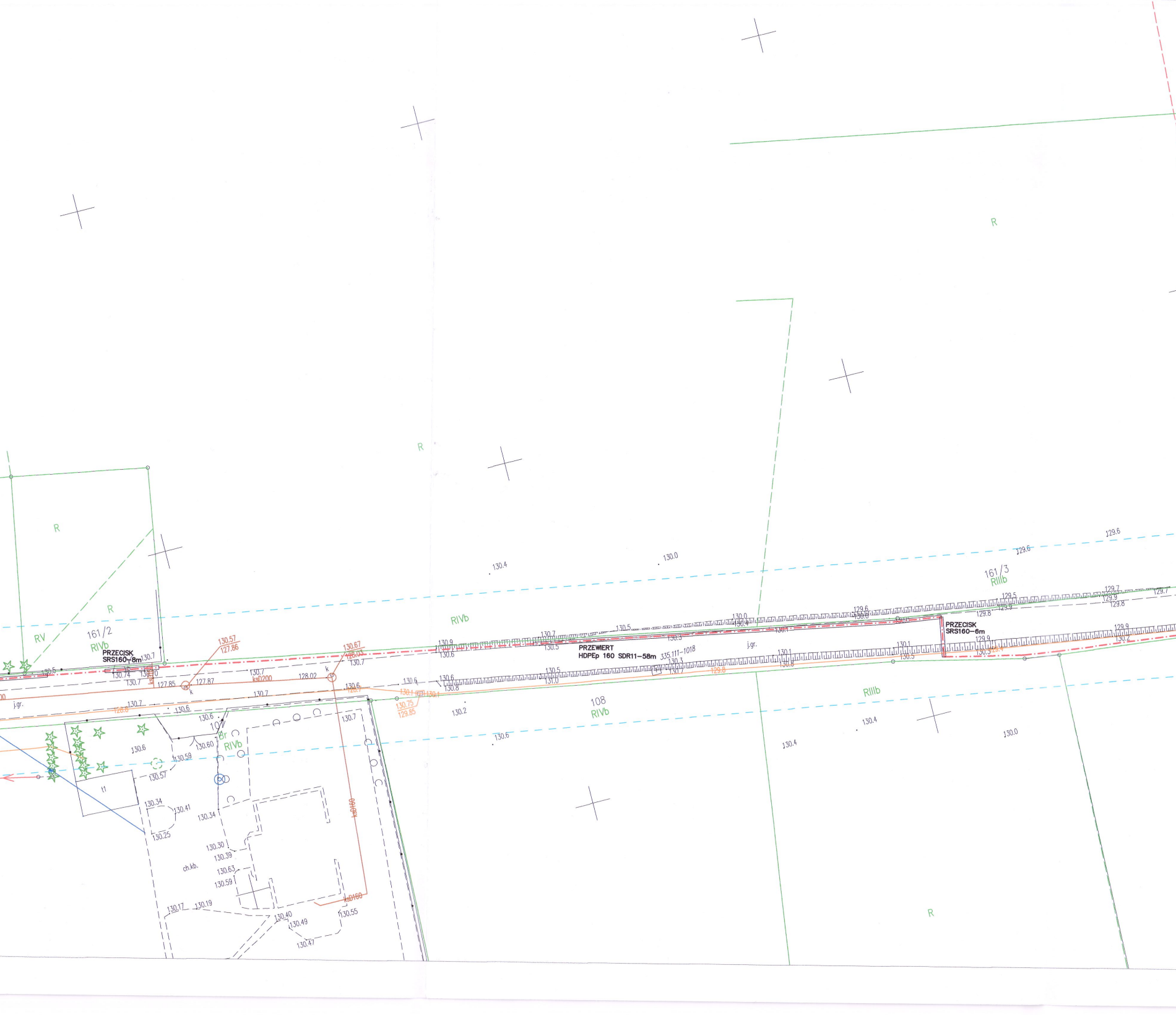
R
R
R
R
R
RV
161/2
RIVb
PRZECISK
SRS160–8m
130.57
127.86
130.67
128.03
127.85
127.87
128.02
ksD200
j.gr.
RIVb
130.4
130.0
PRZEWIERT
HDPEp 160 SDR11–58m
335.111–1018
j.gr.
161/3
RIIIb
PRZECISK
SRS160–6m
129.6
129.6
108
RIVb
RIIIb
130.2
130.6
130.4
130.4
130.0
107
Br
RIVb
ksD160
ksD160
ch.kb.
130.75
129.85
t1

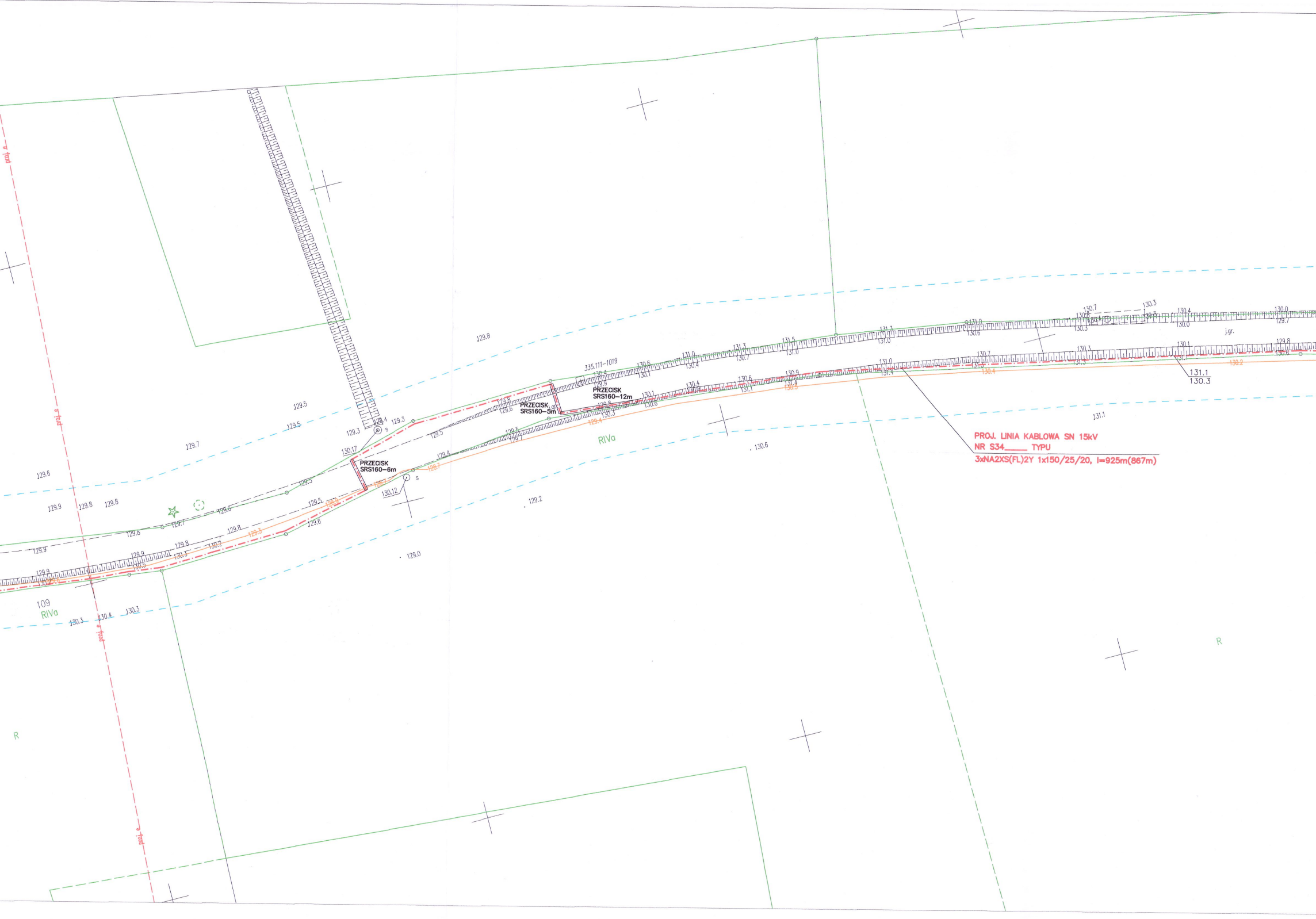
PROJ. LINIA KABLOWA SN 15kV
NR S34_____ TYPU
3xNA2XS(FL)2Y 1x150/25/20, l=925m(867m)
PRZECISK
SRS160–12m
PRZECISK
SRS160–5m
PRZECISK
SRS160–6m
335.111–1019
RIVa
109
RIVa
R
R
j.gr.
131.1
130.3
130.17
130.12
129.8
129.5
129.5
129.7
129.6
129.9
129.8
129.8
129.3
129.3
131.1
130.6
129.2
129.0
130.3
130.4
130.3

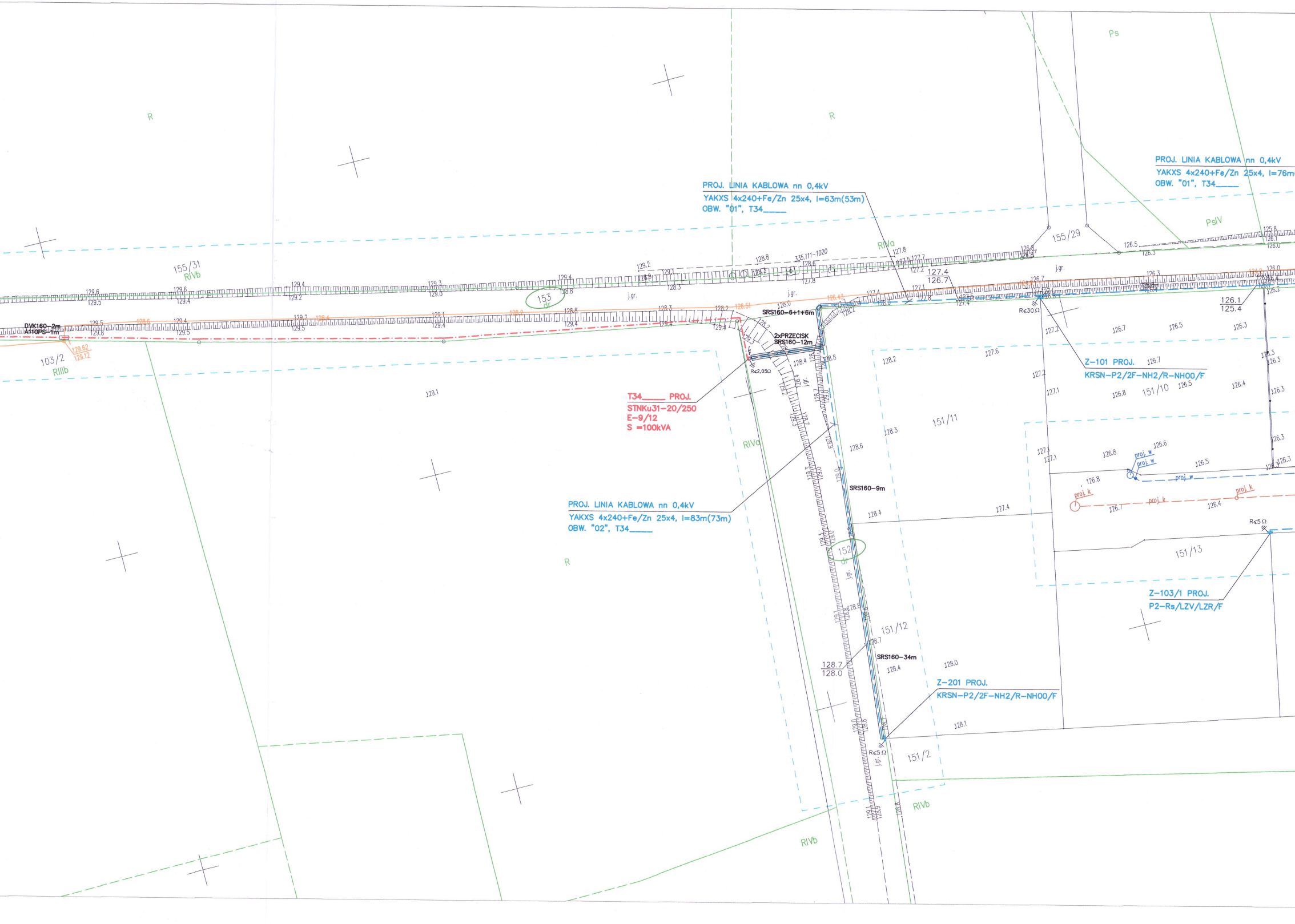
PROJ. LINIA KABLOWA nn 0,4kV
YAKXS 4x240+Fe/Zn 25x4, l=63m(53m)
OBW. "01", T34____
PROJ. LINIA KABLOWA nn 0,4kV
YAKXS 4x240+Fe/Zn 25x4, l=76m
OBW. "01", T34____
PROJ. LINIA KABLOWA nn 0,4kV
YAKXS 4x240+Fe/Zn 25x4, l=83m(73m)
OBW. "02", T34____
T34____ PROJ.
STNKu31-20/250
E-9/12
S =100kVA
SRS160-6+1+6m
2xPRZECISK
SRS160-12m
SRS160-9m
SRS160-34m
Z-101 PROJ.
KRSN-P2/2F-NH2/R-NH00/F
Z-103/1 PROJ.
P2-Rs/LZV/LZR/F
Z-201 PROJ.
KRSN-P2/2F-NH2/R-NH00/F
DVK160-2m
A110PS-1m
R≤2,05Ω
R≤30Ω
R≤5Ω
R≤5Ω
335.111-1020
155/31
RIVb
155/29
PsIV
Ps
R
R
R
RIVa
RIVa
RIVb
RIVb
RIIIb
103/2
153
dr
152
dr
151/10
151/11
151/12
151/13
151/2
j.gr.
proj w
proj k
127.4
126.7
126.1
125.4
128.7
128.0
129.62
129.12

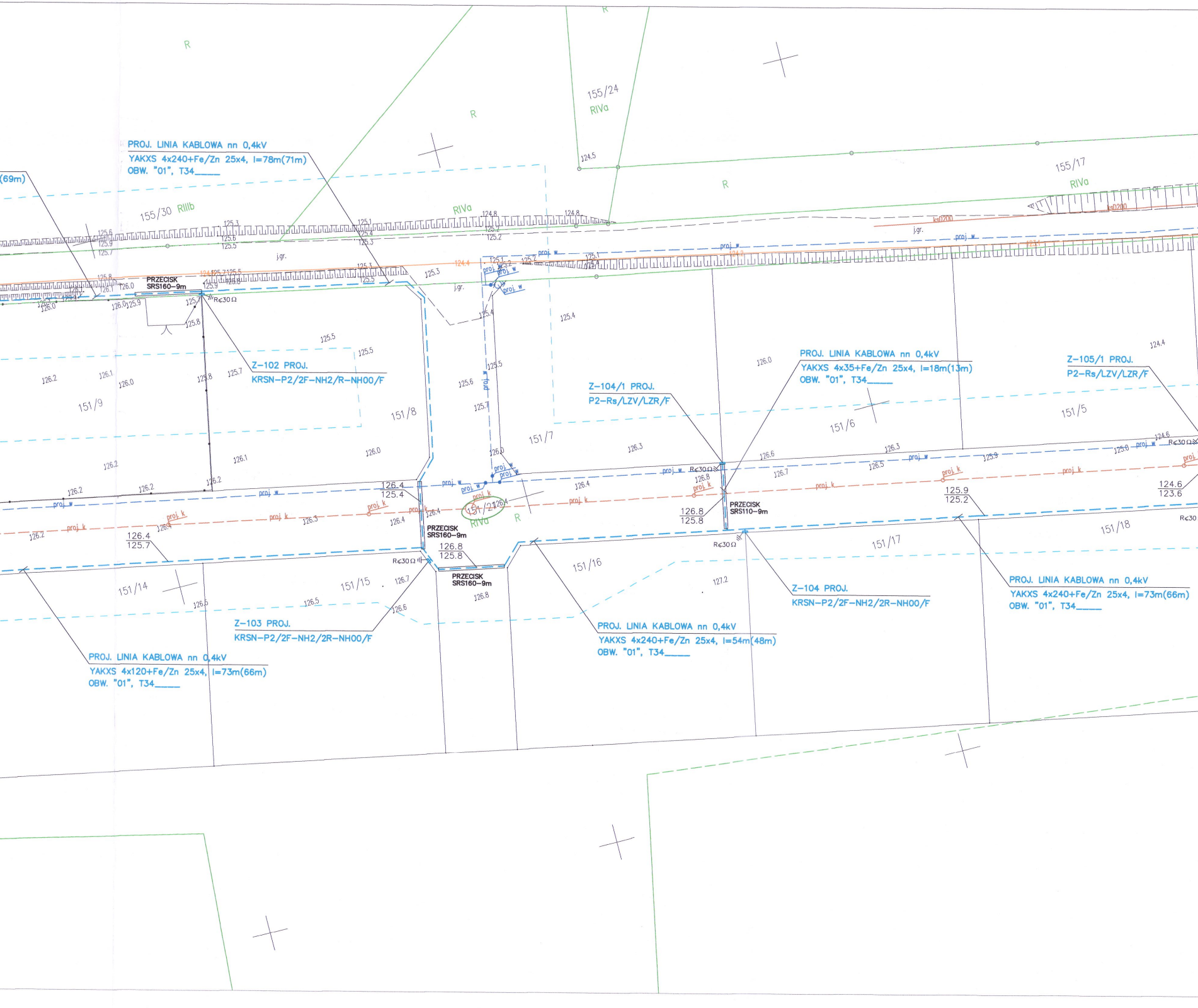
PROJ. LINIA KABLOWA nn 0,4kV
YAKXS 4x240+Fe/Zn 25x4, l=78m(71m)
OBW. "01", T34____
(69m)
155/30 RIIIb
155/24
RIVa
155/17
RIVa
R
PRZECISK
SRS160–9m
R≤30Ω
Z–102 PROJ.
KRSN–P2/2F–NH2/R–NH00/F
151/9
151/8
151/7
Z–104/1 PROJ.
P2–Rs/LZV/LZR/F
PROJ. LINIA KABLOWA nn 0,4kV
YAKXS 4x35+Fe/Zn 25x4, l=18m(13m)
OBW. "01", T34____
151/6
Z–105/1 PROJ.
P2–Rs/LZV/LZR/F
151/5
151/2
RIVa
PRZECISK
SRS160–9m
PRZECISK
SRS160–9m
PRZECISK
SRS110–9m
proj w
proj k
j.gr.
126.4
125.4
126.4
125.7
126.8
125.8
126.8
125.8
125.9
125.2
124.6
123.6
151/14
151/15
151/16
151/17
151/18
Z–103 PROJ.
KRSN–P2/2F–NH2/2R–NH00/F
PROJ. LINIA KABLOWA nn 0,4kV
YAKXS 4x120+Fe/Zn 25x4, l=73m(66m)
OBW. "01", T34____
PROJ. LINIA KABLOWA nn 0,4kV
YAKXS 4x240+Fe/Zn 25x4, l=54m(48m)
OBW. "01", T34____
Z–104 PROJ.
KRSN–P2/2F–NH2/2R–NH00/F
PROJ. LINIA KABLOWA nn 0,4kV
YAKXS 4x240+Fe/Zn 25x4, l=73m(66m)
OBW. "01", T34____

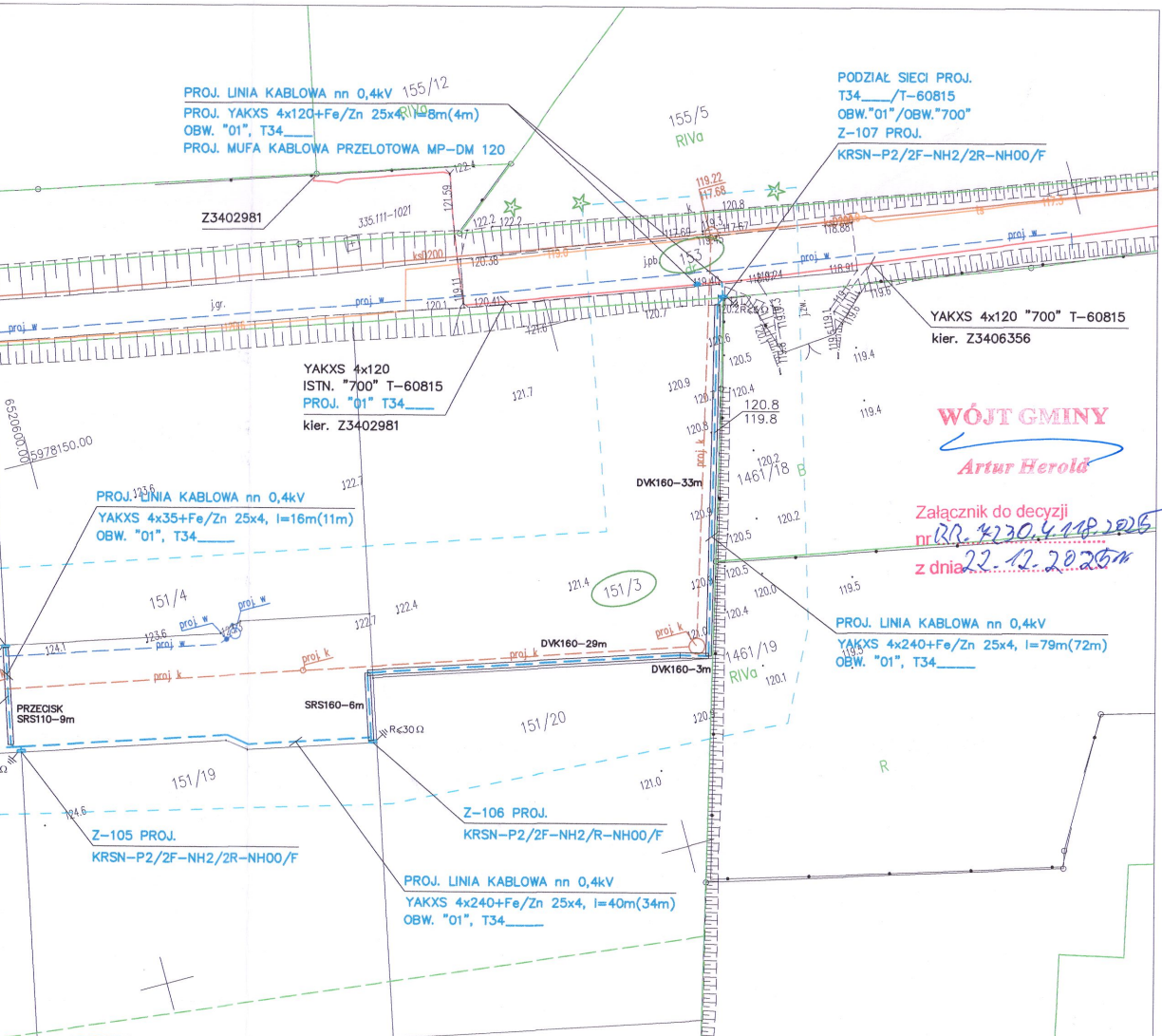
PROJ. LINIA KABLOWA nn 0,4kV
PROJ. YAKXS 4x120+Fe/Zn 25x4, l=8m(4m)
OBW. "01", T34____
PROJ. MUFA KABLOWA PRZELOTOWA MP-DM 120
155/12
155/5
RIVa
PODZIAŁ SIECI PROJ.
T34____/T-60815
OBW."01"/OBW."700"
Z-107 PROJ.
KRSN-P2/2F-NH2/2R-NH00/F
Z3402981
153
j.pb
j.gr.
proj. w
proj. k
YAKXS 4x120 "700" T-60815
kier. Z3406356
YAKXS 4x120
ISTN. "700" T-60815
PROJ. "01" T34____
kier. Z3402981
6520600.00
5978150.00
DVK160-33m
1461/18
B
PROJ. LINIA KABLOWA nn 0,4kV
YAKXS 4x35+Fe/Zn 25x4, l=16m(11m)
OBW. "01", T34____
151/4
151/3
DVK160-29m
DVK160-3m
1461/19
RIVa
PROJ. LINIA KABLOWA nn 0,4kV
YAKXS 4x240+Fe/Zn 25x4, l=79m(72m)
OBW. "01", T34____
PRZECISK
SRS110-9m
SRS160-6m
R≤30Ω
151/20
151/19
R
Z-105 PROJ.
KRSN-P2/2F-NH2/2R-NH00/F
Z-106 PROJ.
KRSN-P2/2F-NH2/R-NH00/F
PROJ. LINIA KABLOWA nn 0,4kV
YAKXS 4x240+Fe/Zn 25x4, l=40m(34m)
OBW. "01", T34____

WÓJT GMINY
Artur Herold

Załącznik do decyzji
nr RR.4230.4.118.2025
z dnia 22.12.2025r.

LEGENDA:

— · — ·	Proj. linia kablowa SN 15kV dł. całkowita kabla (dł. trasy kabla)
— — —	Proj. linia kablowa nn 0,4kV dł. całkowita kabla (dł. trasy kabla)
▮	Proj. złącze kablowe
⚡	Proj. słupowa stacja transformatorowa 15/0,4kV
○	Proj. słup linii napowietrznej 15kV
◆	Proj. mufa kablowa
▭	Rury osłonowe
○	Nr działek, których dotyczy zadanie inwestycyjne
⫽	Symbol uziemiania
97.8 97.1	Rzędne kabla (zweryfikować na przekazaniu placu budowy)

FIRMA	**STANEL** ul. Kalinowa 1 83-033 Gołębiewo Wielkie
INWESTOR:	Energa-Operator S.A. ul. Marynarki Polskiej 130, 80-557 Gdańsk
PROJEKT:	Sieć elektroenergetyczna o napięciu do 15kV: Słupowa stacja transformatorowa SN/nn – budowa Linia kablowa SN 15kV – budowa Linia napowietrzna SN 15kV (słup) – budowa Linia kablowa nn 0,4kV – budowa
ADRES:	Jednostka ewidencyjna: Gmina Zblewo 221313_2 Obręb: Zblewo [Nr 0016] Działki nr: 91, 153, 152, 151/21, 151/3
RYSUNEK:	Projekt zagospodarowania terenu

NR ZADANIA:	OBI/34/2503349	SKALA: 1:500
DATA: I.2026	IMIĘ I NAZWISKO:	NR RYS.
PROJEKTANT:	inż.Stanisław Skulimowski Upr. Nr POM/0127/PWOE/04	**E-01**
SPRAWDZIŁ:	mgr inż. Jonasz Dworek Upr. Nr POM/0166/PWBE/17	

Gmina Zblewo
ul.Główna 40
83-210 Zblewo

WÓJT GMINY ZBLEWO

Zblewo, 2025-12-22

RR.7230.4.119.2025

Uzgodnienie

Po rozpatrzeniu wniosku ENERGA Operator SA Oddział w Gdańsku, ul. Marynarki Polskiej 130, 80-557 Gdańsk w imieniu której występuje pełnomocnik Stanisław Skulimowski, ul. Kalinowa 1 83-033 Gołębiewo Wielkie o uzgodnienie lokalizacji budowy słupowej stacji transformatorowej Sn/nn, lini kablowej Sn 15 kV, linii kablowej nn 0,4KV dla zasilania budynków jednorodzinnych, na terenie dz. nr 152 stanowiącej własność gminy Zblewo w miejscowości Zblewo

zezwalam:

na zlokalizowanie budowy słupowej stacji transformatorowej Sn/nn, lini kablowej Sn 15 kV, linii kablowej nn 0,4KV dla zasilania budynków jednorodzinnych, na terenie dz. nr 152 stanowiącej własność gminy Zblewo w miejscowości Zblewo przy zachowaniu następujących warunków:

1. Należy zachować wszelkie parametry zawarte w projekcie.
2. Wszelkie roboty w pasie drogowym należy realizować przy sprzyjających warunkach atmosferycznych tj. poza sezonem zimowym.
3. **Przejście pod drogą wykonać przewiertem bez naruszania nawierzchni jezdni.**
4. **Na wezwanie Zarządcy drogi przedmiotowe urządzenia należy zlikwidować na koszt i staranie inwestora.**
5. **Inwestor jest zobowiązany do niezwłocznego usunięcia na własny koszt ewentualnych kolizji w przypadku prowadzenia przez gminę prac związanych z przebudową drogi.**
6. Inne szczegóły techniczne wykonawstwa określi zarządca terenu w umowie na zajęcie gruntu.
7. Z wnioskiem o udzielenie zezwolenia na prowadzenie robót w pasie drogowym Inwestor winien wystąpić do zarządcy drogi po 30 dniach od chwili zgłoszenia budowy albo wykonania robót budowlanych organowi administracji architektoniczno – budowlanej oraz na minimum 14 dni przed planowanym terminem rozpoczęcia robot.
   Do wniosku należy dołączyć:
   - szczegółowy plan sytuacyjny w skali 1 : 1000 lub 1 : 500 z zaznaczeniem granic i podaniem wymiarów planowanej powierzchni zajęcia pasa drogowego;
   - ogólny plan orientacyjny w skali 1 : 10.000 lub 1 : 25.000 z zaznaczeniem zajmowanego odcinka pasa drogowego;
   - projekt czasowego zabezpieczenia pasa drogowego na czas wykonywania robót w pasie drogowym;
   - uzgodniony przez zarządcę drogi egzemplarz projektu budowlanego obiektu umieszczonego w pasie drogowym (do wglądu) wraz z uzgodnieniem;
   - prawomocne, aktualne pozwolenie na budowę lub oświadczenie o posiadaniu prawomocnego, aktualnego pozwolenia na budowę lub dokonania zgłoszenia budowy albo wykonania robót budowlanych wydanego przez organ administracji architektoniczno – budowlanej;
   - harmonogram robót prowadzonych w pasie drogowym – w przypadku etapowego prowadzenia robót.

Uzasadnienie:

Niniejsze zezwolenie traci ważność, jeżeli Inwestor w ciągu dwóch lat nie uzyska pozwolenia na budowę lub nie dokona zgłoszenia rozpoczęcia robót budowlanych. Zezwolenie nie stanowi pozwolenia na prowadzenie robót w pasie drogowym. Zezwolenie takie zgodnie z przepisami należy uzyskać u zarządcy drogi. W zezwoleniu tym (umowa) zostaną naliczone opłaty za zajęcie gruntu stanowiącego własność Gminy Zblewo na czas prowadzenia robót. Wysokość stawek opłat określa Zarządzenie nr 88/19 Wójta Gminy Zblewo z dnia 25 listopada 2019 roku w sprawie ustalenia opłat za zajęcie oraz za umieszczanie urządzeń infrastruktury technicznej w gruncie stanowiącym własność Gminy Zblewo.

Utrzymanie obiektów budowlanych i urządzeń niezwiązanych z potrzebami zarządzania drogami lub potrzebami ruchu drogowego należy do ich posiadaczy. Natomiast jeżeli budowa, przebudowa lub remont drogi wymaga przełożenia tego urządzenia lub obiektu, koszt tego przełożenia ponosi jego właściciel.

Integralną część decyzji stanowi opieczętowany pieczęcią Urzędu Gminy w Zblewie i zaopatrzony podpisem osoby upoważnionej 1 załącznik rysunkowy.

Zgodnie z postanowieniem art. 3 pkt 11, art. 32 ust. 4 pkt 2 i art. 33 ust. 2 ustawy Prawo budowlane niniejsze uzgodnienie stanowi dla Inwestora prawo do dysponowania terenem na cele budowlane, w zakresie wynikającym z uzgodnienia.

Pouczenie:

Przed rozpoczęciem robót budowlanych Inwestor jest zobowiązany do:

1) uzyskania pozwolenia na budowę lub zgłoszenia budowy albo wykonania robót budowlanych;
2) uzyskania zezwolenia zarządcy drogi na zajęcie pasa drogowego, dotyczącego prowadzenia robót w pasie drogowym lub na umieszczenie w nim obiektu lub urządzenia.

WÓJT GMINY
Artur Herold

Otrzymują:

1. Pełnomocnik Stanisław Skulimowski,
   ul. Kalinowa 1, 83-033 Gołębiewo Wielkie
2. a/a M.M.

30

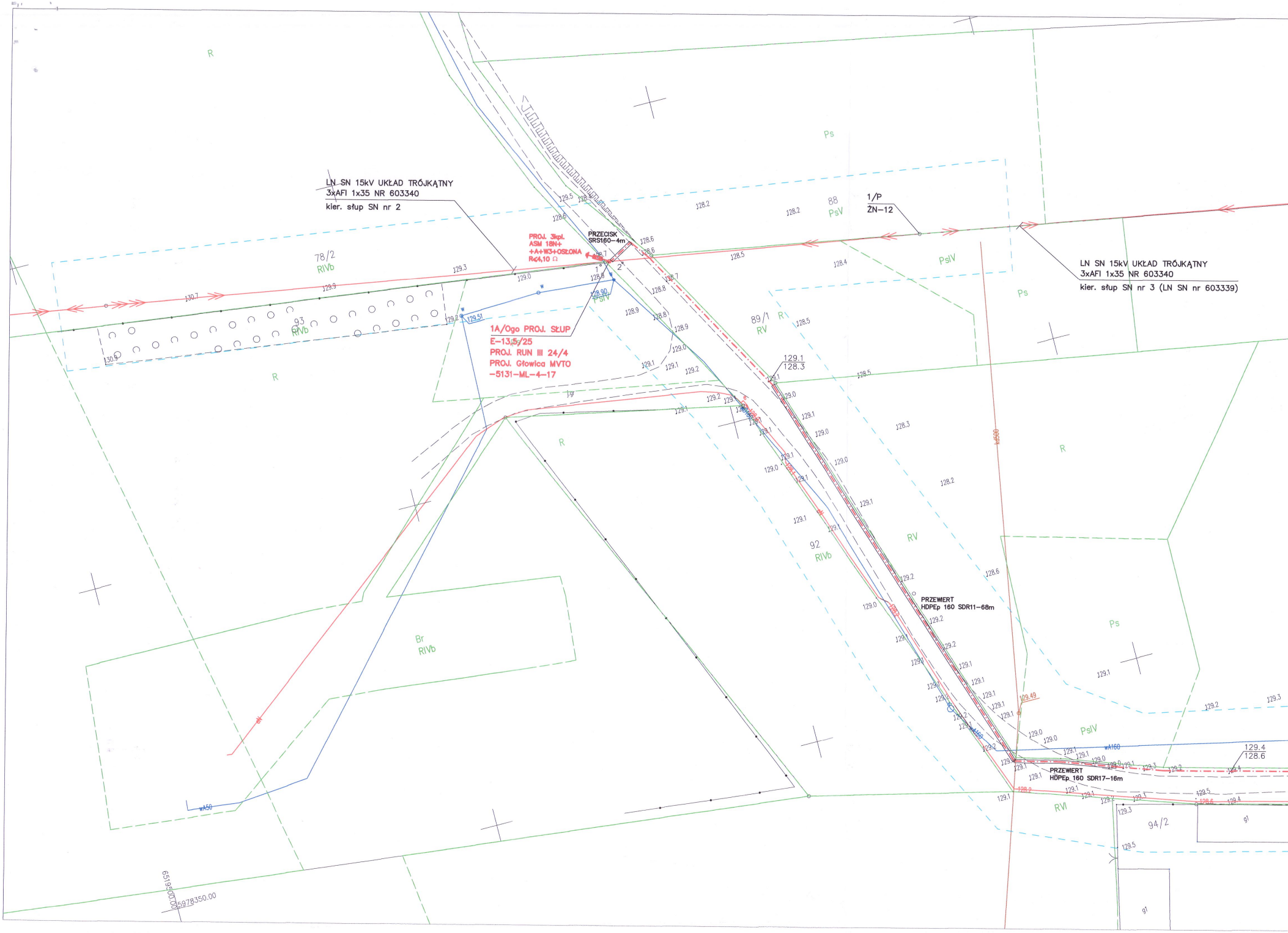
LN SN 15kV UKŁAD TRÓJKĄTNY
3xAFI 1x35 NR 603340
kier. słup SN nr 2
PROJ. 3kpl.
ASM 18N+
+A+W3+OSŁONA
R≤4,10 Ω
PRZECISK
SRS160–4m
1
2
1A/Ogo PROJ. SŁUP
E-13,5/25
PROJ. RUN III 24/4
PROJ. Głowica MVTO
-5131-ML-4-17
1/P
ŻN-12
LN SN 15kV UKŁAD TRÓJKĄTNY
3xAFI 1x35 NR 603340
kier. słup SN nr 3 (LN SN nr 603339)
PRZEWIERT
HDPEp 160 SDR11–68m
PRZEWIERT
HDPEp 160 SDR17–16m
R
78/2
RIVb
93
RIVb
88
PsV
Ps
PsIV
89/1
RV
R
92
RIVb
Br
RIVb
RV
Ps
PsIV
RVI
94/2
gł
129.51
128.90
129.49
129.1
128.3
129.4
128.6
wA50
wA160
6519500.00
5978350.00

MAPA DO CELÓW PROJEKTOWYCH

aktualna pod względem syt.—wys. i uzbrojenia
podziemnego terenu na dzień *06.11.2025 r.*

SKALA 1 : 500

Gmina: 221313_2, Zblewo
Obręb: 0013, Zblewo
Działka: 151/21, 153, 91
Km.: 6.211.23.08.3.1,2/.08.4.1-4
ID: GG-II.6640.4399.2025
Zakres opracowania mapy:

Opracował:

Dnia: *06.11.2025 r.*

UWAGA: Nie wyklucza się istnienia urządzeń podziemnych nie zgłoszonych do inwentaryzacji, o których brak jest danych w branżach.

Mapa została wykonana bez ustalenia obciążeń służebnościami gruntowymi.
Układ odniesienia poziomy: "2000 strefa 6"
Układ odniesienia pionowy: PL-EVRF2007-NH

Poświadczam, że niniejszy dokument został opracowany w wyniku prac geodezyjnych i kartograficznych, których rezultaty zawiera operat techniczny pozytywnie zweryfikowany. Jednocześnie informuję, że jestem świadomy odpowiedzialności karnej za złożenie fałszywego oświadczenia.

Identyfikator zgłoszenia prac geodezyjnych:	*GG-II.6640.4399.2025*
Ogran służby geodezyjnej, który otrzymał zgłoszenie:	*Starosta Starogardzki*
Wykonawca prac geodezyjnych:	*GEO-PLUS mgr inż. Jarosław Pluszcz*
Nr oraz data sporządzenia dokumentu zawierającego wynik pozytywnej weryfikacji:	*GG-II.6640.4399.2025_50871* *z dnia 04.12.2025 r.*
Imię i nazwisko oraz nr uprawnień zawodowych kierownika prac:	*mgr inż. Jarosław Pluszcz* *Upr. nr 20789*

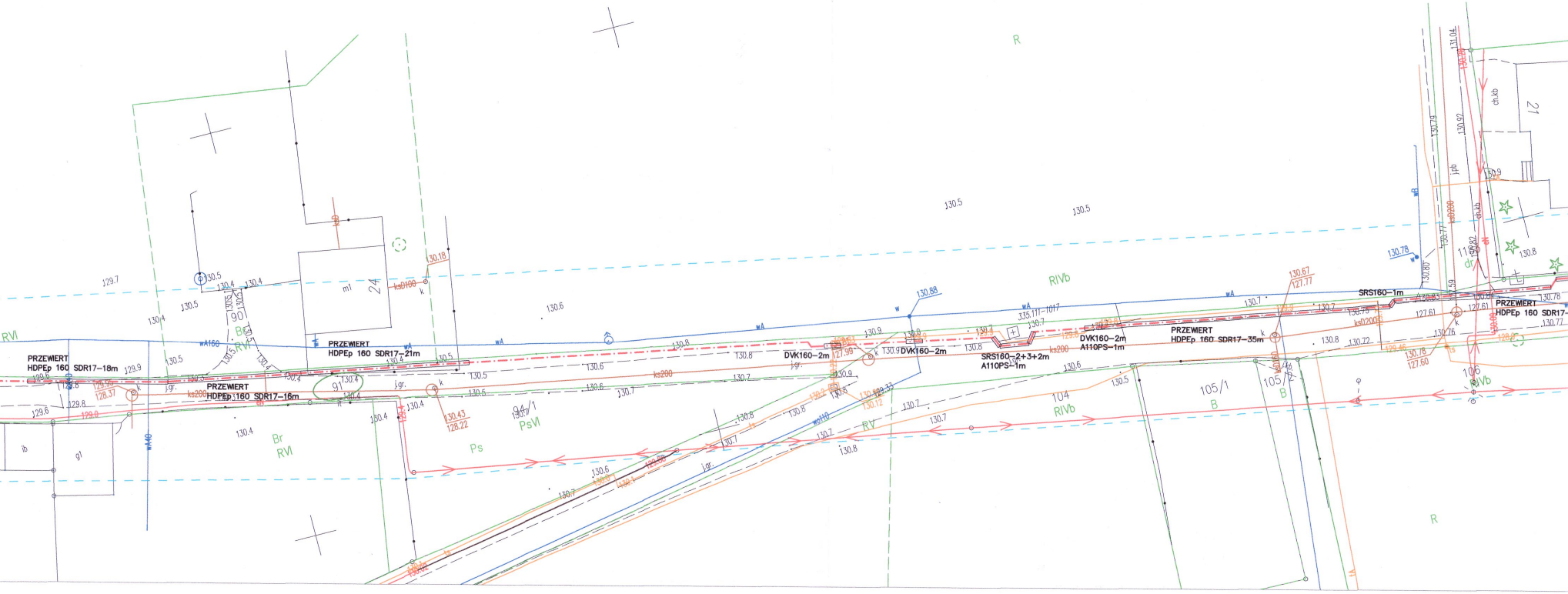
R
RVI
PRZEWIERT HDPEp 160 SDR17–18m
PRZEWIERT HDPEp 160 SDR17–16m
PRZEWIERT HDPEp 160 SDR17–21m
PRZEWIERT HDPEp 160 SDR17–35m
PRZEWIERT HDPEp 160 SDR17–
DVK160–2m
DVK160–2m
DVK160–2m A110PS–1m
SRS160–2+3+2m A110PS–1m
SRS160–1m
90 Br RVI
91
94/1 PsVI
Ps
Br RVI
104 RIVb
105/1 B
105/2 B
106 RIVb
RIVb
RV
24
21
ks200
ks0160
ks0200
jgr.
ch.kb
ib
gi
ml
dr
130.5
130.6
130.7
130.8
129.7
130.88
130.78
130.18
130.43 128.22
130.67 127.77
335.111-1017

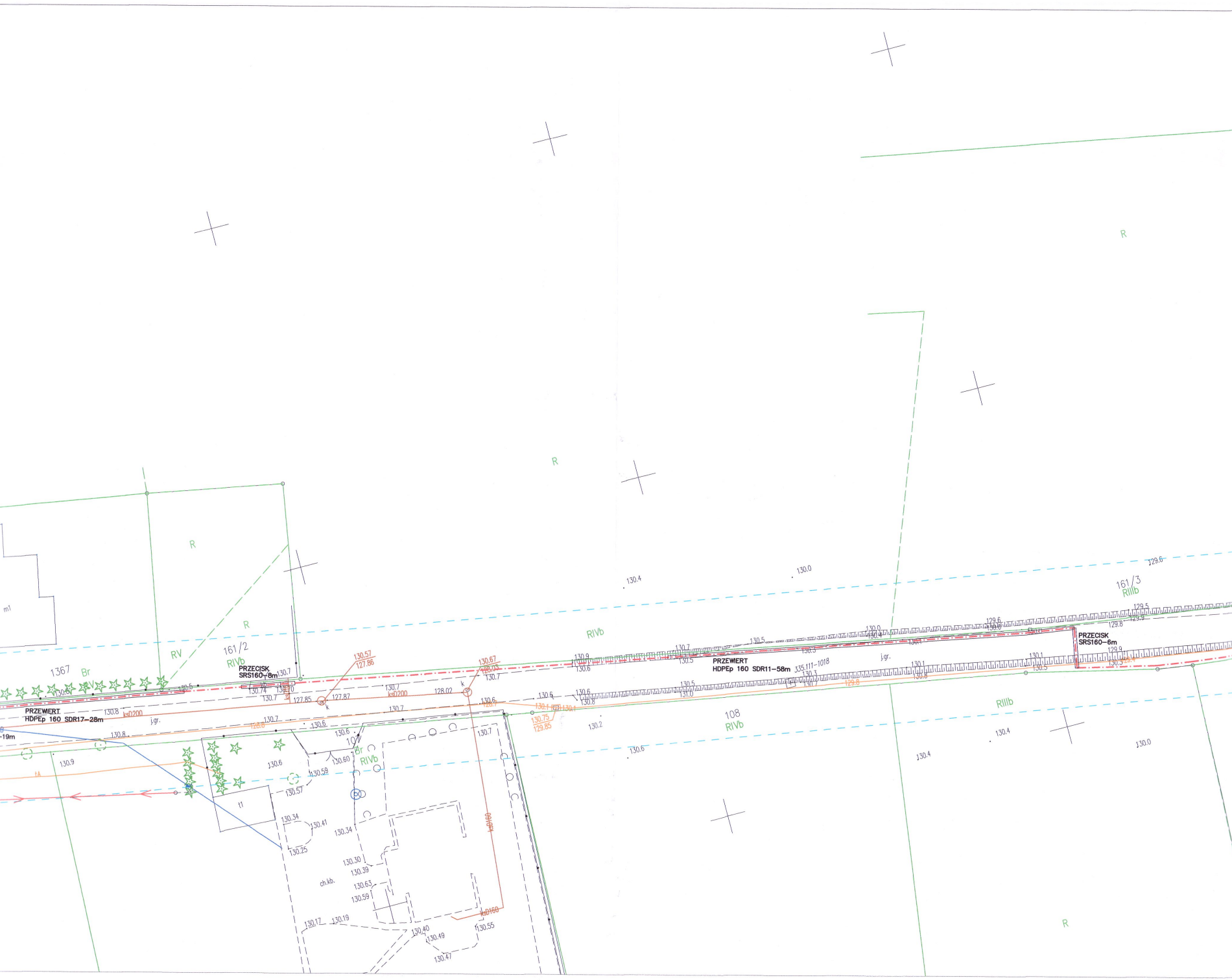
R
R
R
R
R
R
m1
1367
Br
RV
RV
161/2
RIVb
PRZECISK
SRS160–8m
PRZEWIERT
HDPEp 160 SDR17–28m
-19m
ks0200
ks0200
ks160
ks0160
ks0160
130.57
127.86
130.67
128.03
127.85
127.87
128.02
128.6
128.7
130.75
129.85
k
k
j.gr.
tA
t1
ch.kb.
107
Br
RIVb
RIVb
130.4
130.0
161/3
RIIIb
129.6
129.5
129.8
129.9
PRZEWIERT
HDPEp 160 SDR11–58m
335.111–1018
PRZECISK
SRS160–6m
j.gr.
129.8
108
RIVb
RIIIb
130.2
130.6
130.4
130.4
130.0
130.9
130.8
130.8
130.7
130.74
130.70
130.6
130.60
130.59
130.57
130.34
130.41
130.25
130.34
130.30
130.39
130.63
130.59
130.17
130.19
130.40
130.49
130.47
130.55
130.5
130.3
130.1
131.0

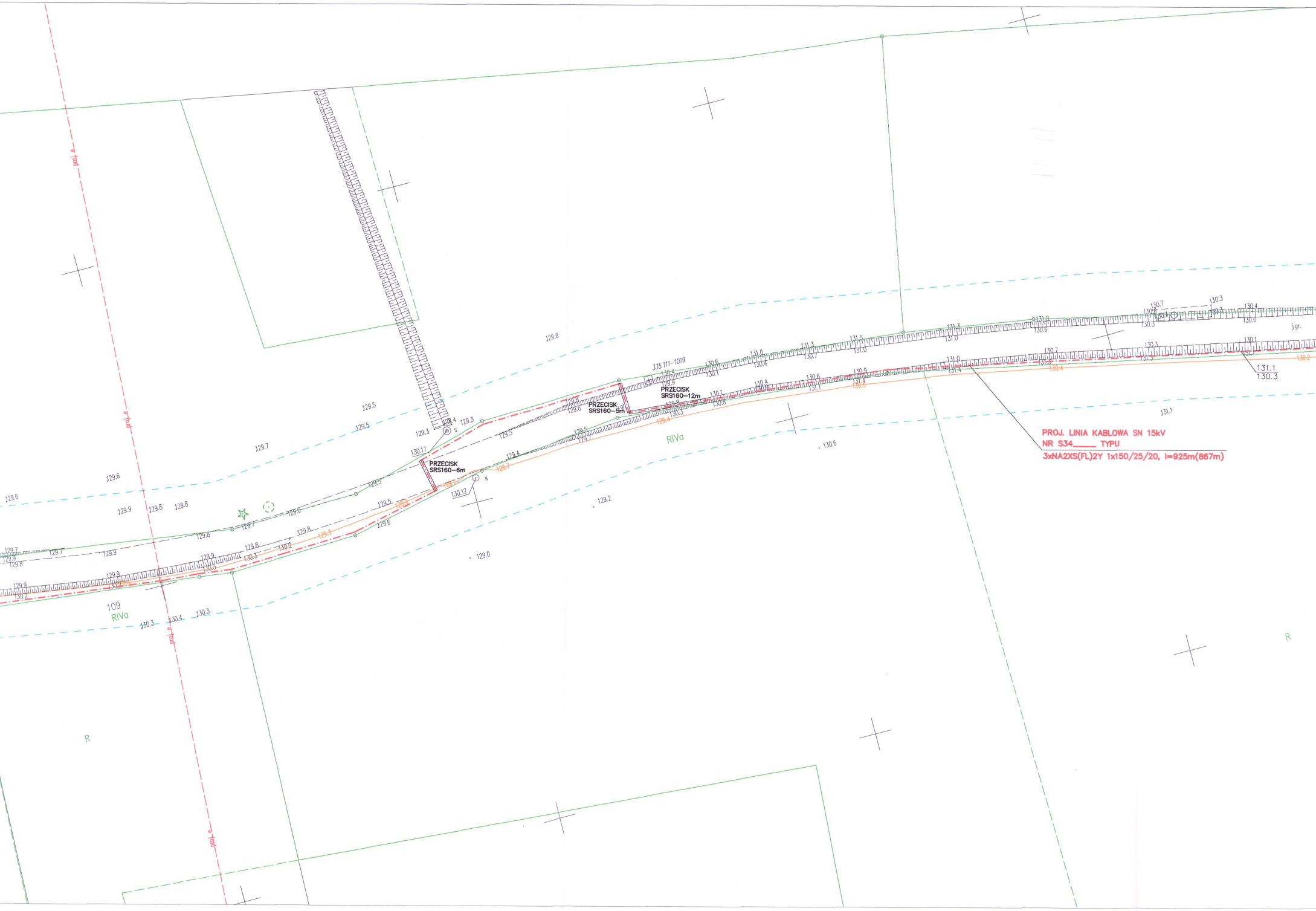

PROJ. LINIA KABLOWA SN 15kV
NR S34____ TYPU
3xNA2XS(FL)2Y 1x150/25/20, l=925m(867m)
PRZECISK SRS160–6m
PRZECISK SRS160–5m
PRZECISK SRS160–12m
335.111–1019
109
RIVa
RIVa
R
R
j.gr.
131.1
130.3

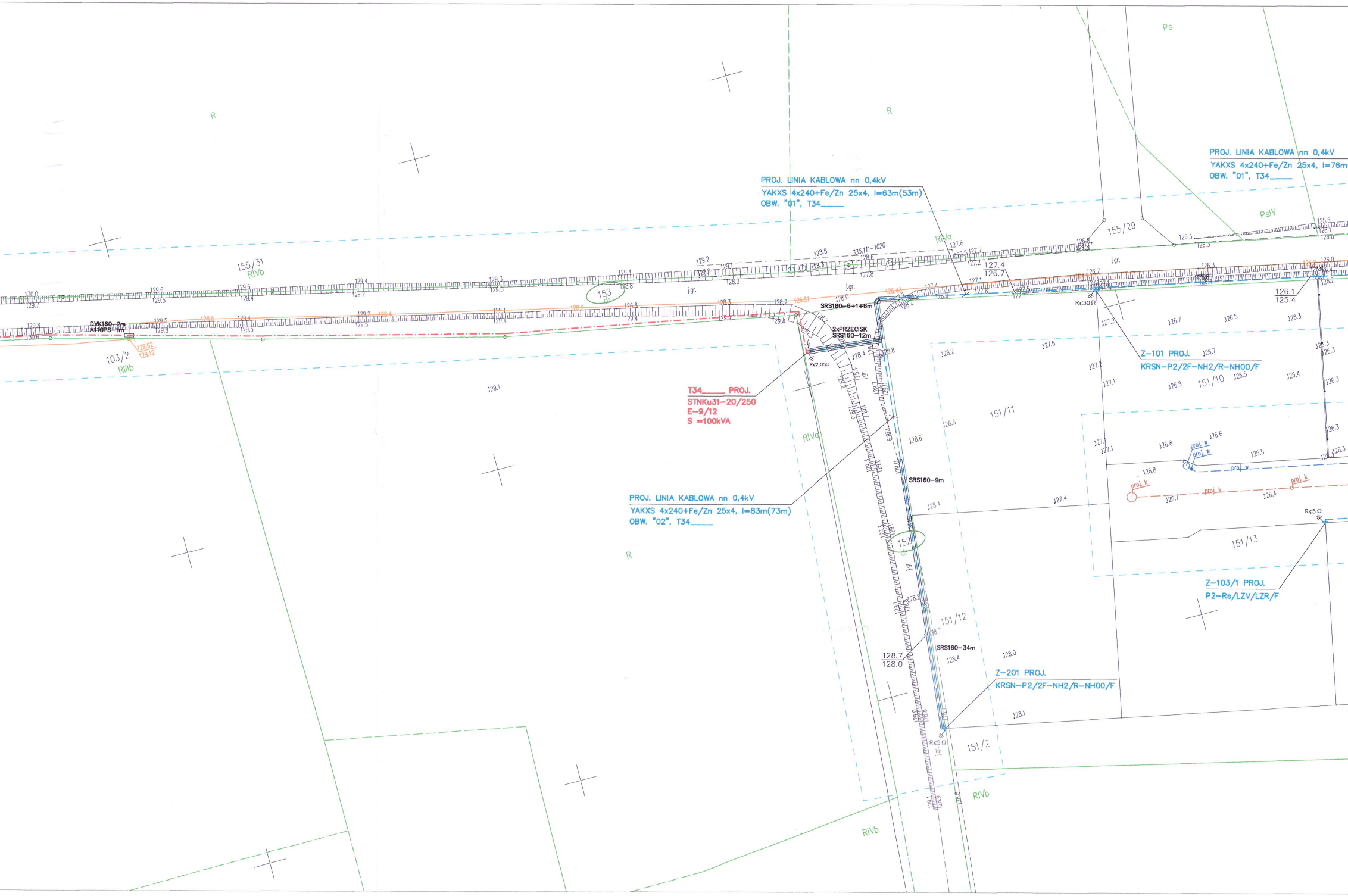
PROJ. LINIA KABLOWA nn 0,4kV
YAKXS 4x240+Fe/Zn 25x4, l=63m(53m)
OBW. "01", T34____
PROJ. LINIA KABLOWA nn 0,4kV
YAKXS 4x240+Fe/Zn 25x4, l=76m
OBW. "01", T34____
PROJ. LINIA KABLOWA nn 0,4kV
YAKXS 4x240+Fe/Zn 25x4, l=83m(73m)
OBW. "02", T34____
T34____ PROJ.
STNKu31-20/250
E-9/12
S =100kVA
SRS160-6+1+6m
2xPRZECISK
SRS160-12m
SRS160-9m
SRS160-34m
DVK160-2m
A110PS-1m
R≤2,05Ω
R≤30Ω
R≤5Ω
R≤5Ω
Z-101 PROJ.
KRSN-P2/2F-NH2/R-NH00/F
Z-201 PROJ.
KRSN-P2/2F-NH2/R-NH00/F
Z-103/1 PROJ.
P2-Rs/LZV/LZR/F
proj w
proj w
proj w
proj k
proj k
proj k
335.111-1020
155/31
155/29
153
dr
152
dr
151/10
151/11
151/12
151/13
151/2
103/2
R
R
R
Ps
PsIV
RIVa
RIVa
RIVb
RIVb
RIVb
RIIIb
j.gr.
129.62
129.12
126.51
126.43
127.4
126.7
126.1
125.4
128.7
128.0

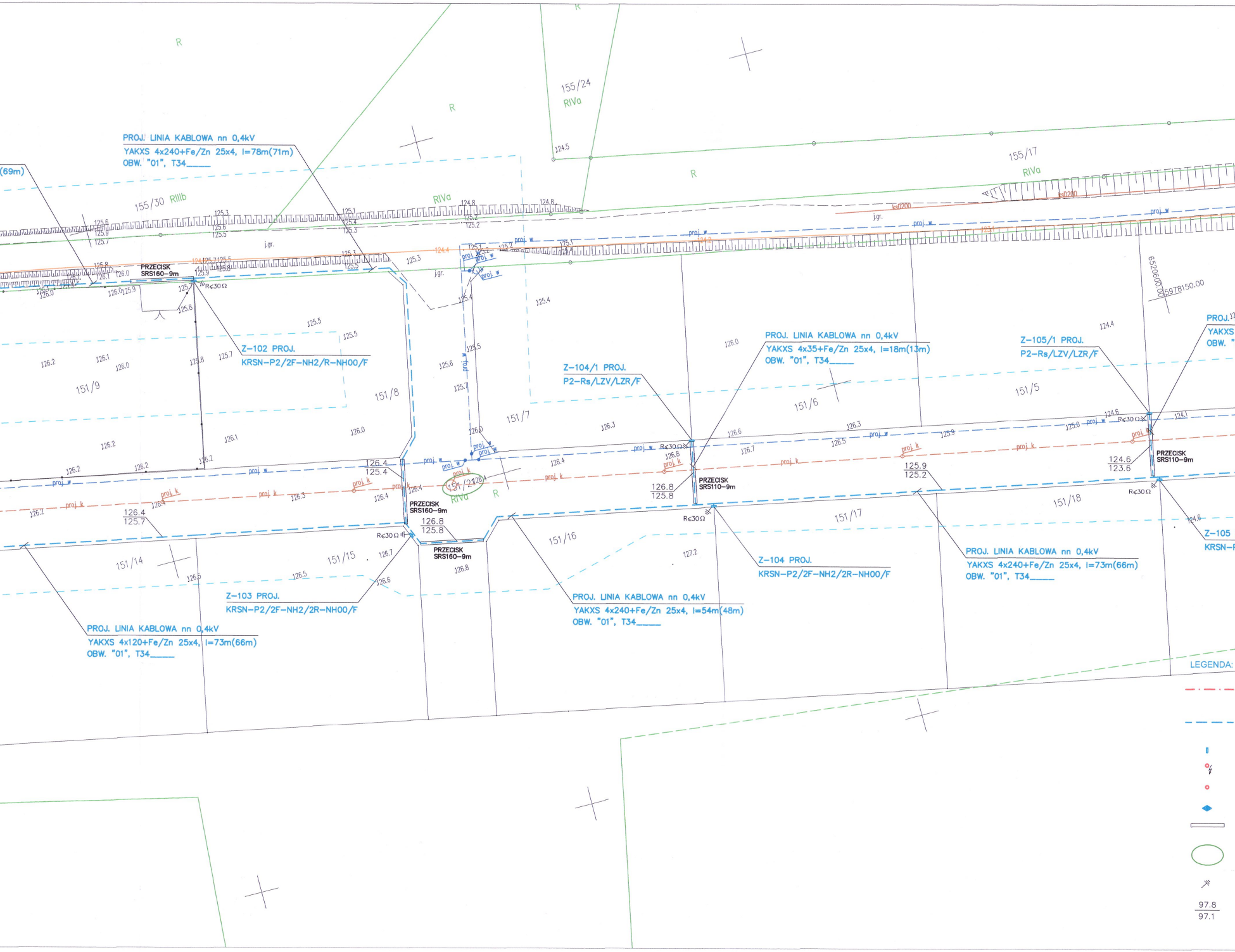
PROJ. LINIA KABLOWA nn 0,4kV
YAKXS 4x240+Fe/Zn 25x4, l=78m(71m)
OBW. "01", T34_____
(69m)
155/30 RIIIb
RIVa
R
155/24
RIVa
155/17
RIVa
124.5
j.gr.
PRZECISK
SRS160–9m
R≤30Ω
Z-102 PROJ.
KRSN-P2/2F-NH2/R-NH00/F
151/9
151/8
151/7
151/6
151/5
151/14
151/15
151/16
151/17
151/18
151/2
Z-104/1 PROJ.
P2-Rs/LZV/LZR/F
PROJ. LINIA KABLOWA nn 0,4kV
YAKXS 4x35+Fe/Zn 25x4, l=18m(13m)
OBW. "01", T34_____
Z-105/1 PROJ.
P2-Rs/LZV/LZR/F
PROJ.
YAKXS
OBW. "
6520600.00
5978150.00
proj. w
proj. k
126.4
125.4
126.4
125.7
126.8
125.8
126.8
125.8
125.9
125.2
124.6
123.6
PRZECISK
SRS160–9m
PRZECISK
SRS110–9m
PRZECISK
SRS110–9m
Z-103 PROJ.
KRSN-P2/2F-NH2/2R-NH00/F
PROJ. LINIA KABLOWA nn 0,4kV
YAKXS 4x120+Fe/Zn 25x4, l=73m(66m)
OBW. "01", T34_____
PROJ. LINIA KABLOWA nn 0,4kV
YAKXS 4x240+Fe/Zn 25x4, l=54m(48m)
OBW. "01", T34_____
Z-104 PROJ.
KRSN-P2/2F-NH2/2R-NH00/F
PROJ. LINIA KABLOWA nn 0,4kV
YAKXS 4x240+Fe/Zn 25x4, l=73m(66m)
OBW. "01", T34_____
Z-105
KRSN-
LEGENDA:
97.8
97.1

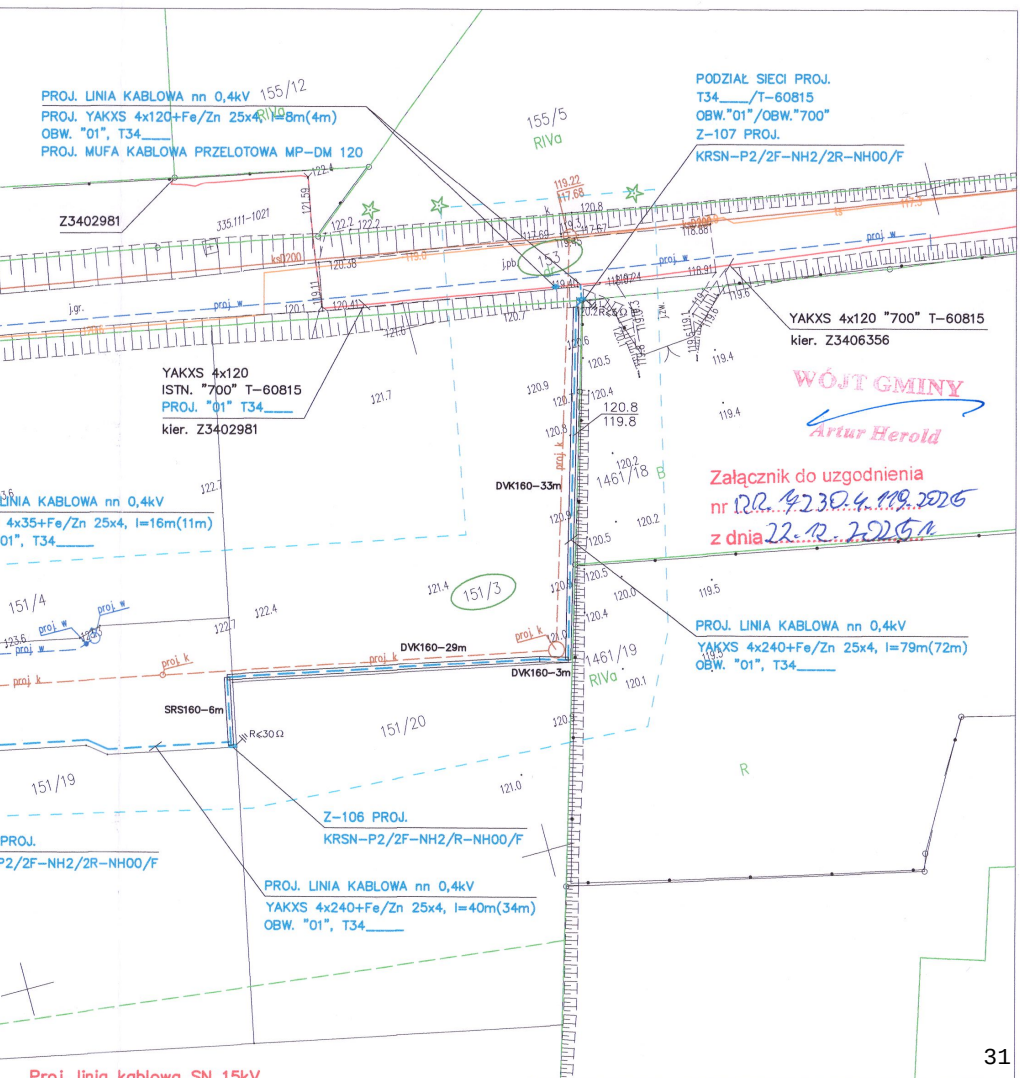
PROJ. LINIA KABLOWA nn 0,4kV
PROJ. YAKXS 4x120+Fe/Zn 25x4, l=8m(4m)
OBW. "01", T34____
PROJ. MUFA KABLOWA PRZELOTOWA MP-DM 120
155/12
155/5
RIVa
Z3402981
PODZIAŁ SIECI PROJ.
T34____/T-60815
OBW."01"/OBW."700"
Z-107 PROJ.
KRSN-P2/2F-NH2/2R-NH00/F
153
YAKXS 4x120 "700" T-60815
kier. Z3406356
YAKXS 4x120
ISTN. "700" T-60815
PROJ. "01" T34____
kier. Z3402981
LINIA KABLOWA nn 0,4kV
4x35+Fe/Zn 25x4, l=16m(11m)
01", T34____
DVK160-33m
1461/18
B
151/4
151/3
DVK160-29m
DVK160-3m
1461/19
RIVa
SRS160-6m
R≤30Ω
151/20
151/19
PROJ. LINIA KABLOWA nn 0,4kV
YAKXS 4x240+Fe/Zn 25x4, l=79m(72m)
OBW. "01", T34____
R
Z-106 PROJ.
KRSN-P2/2F-NH2/R-NH00/F
PROJ.
P2/2F-NH2/2R-NH00/F
PROJ. LINIA KABLOWA nn 0,4kV
YAKXS 4x240+Fe/Zn 25x4, l=40m(34m)
OBW. "01", T34____

WÓJT GMINY
Artur Herold

Załącznik do uzgodnienia
nr RR.4230.4.119.2025
z dnia 22.12.2025 r.

Proj. linia kablowa SN 15kV
dł. całkowita kabla (dł. trasy kabla)

Proj. linia kablowa nn 0,4kV
dł. całkowita kabla (dł. trasy kabla)

Proj. złącze kablowe

Proj. słupowa stacja transformatorowa 15/0,4kV

Proj. słup linii napowietrznej 15kV

Proj. mufa kablowa

Rury osłonowe

Nr działek, których dotyczy
zadanie inwestycyjne

Symbol uziemiania

Rzędne kabla (zweryfikować
na przekazaniu placu budowy)

FIRMA **STANEL** ul. Kalinowa 1
83-033 Gołębiewo Wielkie

INWESTOR: Energa-Operator S.A.
ul. Marynarki Polskiej 130, 80-557 Gdańsk

PROJEKT: Sieć elektroenergetyczna o napięciu do 15kV:
Słupowa stacja transformatorowa SN/nn – budowa
Linia kablowa SN 15kV – budowa
Linia napowietrzna SN 15kV (słup) – budowa
Linia kablowa nn 0,4kV – budowa

ADRES: Jednostka ewidencyjna: Gmina Zblewo 221313_2
Obręb: Zblewo [Nr 0016]
Działki nr: 91, 153, 152, 151/21, 151/3

RYSUNEK: Projekt zagospodarowania terenu

NR ZADANIA: OBI/34/2503349
SKALA: 1:500

DATA: I.2026
IMIĘ I NAZWISKO:
NR RYS.

PROJEKTANT: inż. Stanisław Skulimowski
Upr. Nr POM/0127/PWOE/04

SPRAWDZIŁ: mgr inż. Jonasz Dworek
Upr. Nr POM/0166/PWBE/17

E-01

Firma „ STANEL " Stanisław Skulimowski
ul. Kalinowa 1, Gołębiewo Wielkie, 83-033 Sobowidz
tel. 605 212 650, 58 683 59 36, e-mail:firma.stanel@wp.pl
NIP 592-165-15-22 REG.191444912

STANEL

INFORMACJA DOTYCZĄCA BEZPIECZEŃSTWA I OCHRONY ZDROWIA

OBIEKT : **Sieć elektroenergetyczna o napięciu do 15kV:**
Słupowa stacja transformatorowa 15kV/0,4kV – budowa
Linia kablowa SN 15kV – budowa
Linia napowietrzna SN 15kV – budowa słupa
Linia kablowa nn 0,4kV – budowa
Zblewo ul. Ciska

ADRES : **Jednostka ewidencyjna: Gmina Zblewo 221313_2**
Obręb: Zblewo [Nr 0016]
Działki nr: 91, 153, 152, 151/21, 151/3

INWESTOR : **Energa-Operator S.A.**
ul. Marynarki Polskiej 130
80-557 Gdańsk

BRANŻA ELEKTRYCZNA:

PROJEKTOWAŁ : **inż. Stanisław Skulimowski**
upr. POM/0127/PWOE/04
ul. Kalinowa 1
83-033 Gołębiewo Wielkie

DATA : **15 czerwca 2026r.**

Opis informacji dotyczącej bezpieczeństwa i ochrony zdrowia

- Zgodnie z Rozporządzeniem Ministra Infrastruktury z dnia 23 czerwca 2003 r. Dz.U. nr 120 „*w sprawie informacji dotyczącej bezpieczeństwa i ochrony zdrowia oraz planu bezpieczeństwa i ochrony zdrowia*" poniżej wymienia się informacje dotyczące zagrożeń, które mogą wystąpić przy prowadzeniu prac wykonawczych związanych z budową sieci elektroenergetycznej SN 15kV i nn 0,4kV.

§ 2 ust.3 pkt.1 w/w Rozporządzenia – „*zakres robót dla całego zamierzenia budowlanego oraz kolejność realizacji poszczególnych obiektów*": budowa elektroenergetycznej słupowej stacji transformatorowej SN/nn, budowa linii kablowej SN 15kV i nn 0,4kV oraz budowa słupa linii napowietrznej SN 15kV

§ 2 ust.3 pkt.2 w/w Rozporządzenia – „*wykaz istniejących obiektów budowlanych*": sieć elektroenergetyczna SN 15kV i nn 0,4kV, sieć wodociągowa, sieć telekomunikacyjna, sieć kanalizacyjna oraz droga jezdna.

§ 2 ust.3 pkt.3 w/w Rozporządzenia – „*wskazanie elementów zagospodarowania działki lub terenu, które mogą stwarzać zagrożenie bezpieczeństwa i zdrowia ludzi*": sieć elektroenergetyczna SN 15kV i nn 0,4kV, sieć wodociągowa, sieć telekomunikacyjna, sieć kanalizacyjna oraz droga jezdna.

§ 2 ust.3 pkt.4 w/w Rozporządzenia – „*wskazanie dotyczące przewidywanych zagrożeń występujących podczas realizacji robót budowlanych, określające skalę i rodzaj zagrożenia oraz miejsce i czas ich wystąpienia*": przy pracach związanych z budową sieci elektroenergetycznej SN 15kV i nn 0,4kV zagrożenie porażenia prądem elektrycznym podczas podłączania nowego kabla oraz potrącenia przez pojazdy podczas wykopów dokonywanych na terenie budowy układania kabli, upadek z wysokości, przysypanie ziemią, praca w zasięgu dźwigu.

§ 2 ust.3 pkt.5 w/w Rozporządzenia – „*wskazanie sposobu prowadzenie instruktażu pracowników przed przystąpieniem do realizacji robót szczególnie niebezpiecznych*": podłączenie kabli i przewodów będzie wykonywane w stanie beznapięciowym, a miejsce pracy winno zostać odpowiednio przygotowane w sposób określony w poleceniu na pracę. Pracownicy wykonujący te prace powinni przez dopuszczającego i kierującego zespołem pracowników zostać zapoznani ze sposobem przygotowania miejsca pracy, ze wskazaniem występujących zagrożeń oraz z omówieniem sposobu wykonywania robót.

§ 2 ust.3 pkt.6 w/w Rozporządzenia – „*wskazanie środków technicznych i organizacyjnych, zapobiegających niebezpieczeństwom wynikającym z wykonywania robót budowlanych w strefach szczególnego zagrożenia zdrowia lub w ich sąsiedztwie, w tym zapewniających bezpieczną i sprawną komunikację, umożliwiającą szybką ewakuację na wypadek pożaru, awarii i innych zagrożeń*":

należy dokonać wygrodzenia miejsc pracy, prace będą odbywać się wzdłuż drogi i na terenie otwartym, w związku z czym droga ta stanowi drogę ewakuacyjną dla prawidłowego i bezpiecznego prowadzenia prac należy zapewnić pracownikom stosowne do potrzeb: sprzęt, narzędzia oraz środki ochrony indywidualnej. Pracownicy powinni mieć odpowiednie uprawnienia i kwalifikacje

Na podstawie w/w informacji Kierownik budowy jest obowiązany sporządzić lub zapewnić sporządzenie przed rozpoczęciem budowy, planu bezpieczeństwa i ochrony zdrowia "planu bioz". Opracowany plan bezpieczeństwa winien zostać uzgodniony z Inwestorem.

inż. Stanisław Skulimowski
POM/0127/PWOE/04
ul. Kalinowa 1
83-033 Gołębiewo Wielkie

Firma „ STANEL " Stanisław Skulimowski
ul. Kalinowa 1, Gołębiewo Wielkie, 83-033 Sobowidz
tel. 605 212 650, 58 683 59 36, e-mail:firma.stanel@wp.pl
NIP 592-165-15-22 REG.191444912

STANEL

TOM I

PROJEKT TECHNICZNY

OBIEKT : **Sieć elektroenergetyczna o napięciu do 15kV:**
Słupowa stacja transformatorowa 15kV/0,4kV – budowa
Linia kablowa SN 15kV – budowa
Linia napowietrzna SN 15kV – budowa słupa
Linia kablowa nn 0,4kV – budowa
Zblewo ul. Ciska

ADRES : **Jednostka ewidencyjna: Gmina Zblewo 221313_2**
Obręb: Zblewo [Nr 0016]
Działki nr: 91, 153, 152, 151/21, 151/3

INWESTOR : **Energa-Operator S.A.**
ul. Marynarki Polskiej 130
80-557 Gdańsk

GRUPA ROBÓT : **Roboty elektroenergetyczne**

PROJEKTOWAŁ : **inż. Stanisław Skulimowski**
upr. POM/0127/PWOE/04
w specjalności instalacyjnej w zakresie sieci, instalacji i urządzeń elektrycznych i elektroenergetycznych

SPRAWDZIŁ : **mgr inż. Jonasz Dworek**
upr. POM/0166/PWBE/17
w specjalności instalacyjnej w zakresie sieci, instalacji i urządzeń elektrycznych i elektroenergetycznych

KAT. OBIEKTU BUDOWLANEGO : **XXVI**

ZADANIE NR : **OBI/34/2503349**

DATA : **15 czerwca 2026r.**

Spis treści

1. TEMAT.....str. 4
2. ZAKRES RZECZOWY PROJEKTOWANYCH SIECI I URZĄDZEŃ.....str. 4
3. OŚWIADCZENIE PROJEKTANTA.....str. 5
4. UPRAWNIENIA BUDOWLANE.....w PZT
5. PODSTAWA OPRACOWANIA.....str. 6
6. UZGODNIONY Z Energa-Operator S.A. PZT.....w PZT
7. ODPIS PROTOKOŁU Z NARADY KOORDYNACYJNEJ.....w PZT
8. UZGODNIENIA BRANŻOWE.....w PZT
9. DECYZJE ADMINISTRACYJNE.....w PZT
10. MPZP LUB DECYZJA LOKALIZACYJNA.....w PZT
11. STAN ISTNIEJĄCY.....str. 6
12. ROZBIÓRKI.....str. 7
13. LINIA SN (NAPOWIETRZNA/KABLOWA).....str. 7
14. STACJA TRANSFORMATOROWA SN/nn.....str. 7
15. LINIA nn (NAPOWIETRZNA/KABLOWA).....str. 7
16. OŚWIETLENIE ULICZNE.....str. 8
17. PRZYŁĄCZA SN (NAPOWIETRZNE/KABLOWE).....str. 8
18. PRZYŁĄCZA nn (NAPOWIETRZNE/KABLOWE).....str. 8
19. OCHRONA PRZECIWPRZEPIĘCIOWA LINIA SN.....str. 8
20. OCHRONA PRZECIWPRZEPIĘCIOWA STACJI TRANSFORMATOROWEJ SN/nn.....str. 8
21. OCHRONA PRZECIWPRZEPIĘCIOWA LINII nn.....str. 8
22. OCHRONA OD PORAŻEŃ PRĄDEM ELEKTRYCZNYM W LINII NAPOWIETRZNEJ SN.str. 8
23. OCHRONA OD PORAŻEŃ PRĄDEM ELEKTRYCZNYM STACJI TRAFO SN/nn.....str. 9
24. OCHRONA OD PORAŻEŃ PRĄDEM ELEKTRYCZNYM W SIECI nn.....str. 9
25. OBLICZENIA TECHNICZNE.....str. 9
26. OPINIA GEOTECHNICZNA.....str. 12
27. ZESTAWIENIE DANYCH NA UMIESZCZENIE URZĄDZEŃ W PASIE DROGOWYM (W TYM PODANIE POWIERZCHNI).....str. 12
28. KOLIZJE/SKRZYŻOWANIA.....str. 13
29. INGERENCJA W ZIELEŃ WYSOKĄ.....str. 13
30. OCHRONA KONSERWATORSKA.....str. 13
31. OPIS PROJEKTU ZAGOSPODAROWANIA TERENU.....str. 13
32. OBSZAR ODDZIAŁYWANIA INWESTYCJI.....str. 14
33. UWAGI.....str. 15

34. ZESTAWIENIA MONTAŻOWE I DEMONTAŻOWE.....str. 17
35. PZT
E-01 PROJEKT ZAGOSPODAROWANIA TERENU.....w PZT
36. SCHEMATY JEDNOKRESKOWE
E-02 SCHEMAT ZASILANIA nn 0,4kV.....str. 24
E-03 SCHEMAT STACJI T342367 .....str. 25
E-04 SCHEMAT ZASILANIA 15kV .....str. 26
E-05 SCHEMAT UKŁADU POMIAROWEGO W SYSTEMIE AMI.....str. 27
37. INNE RYSUNKI.....str. 28
PRZENUMEROWANIE .....str. 28
38. INFORMACJA BIOZ.....str. 29
39. POTWIERDZENIE POINFORMOWANIA PODMIOTU PRZYŁĄCZANEGO
O LOKLIZACJI ZŁĄCZA (MAIL) .....str. 30
40. ZDJĘCIA .....str. 31

1. Temat

Przedmiotem niniejszego opracowania jest budowa elektroenergetycznej słupowej stacji transformatorowej SN/nn, budowa linii kablowej SN 15kV i nn 0,4kV oraz budowa słupa linii napowietrznej SN 15kV w miejscowości Zblewo ul. Ciska gmina Zblewo.

2. Zakres rzeczowy projektowanych sieci i urządzeń

- Wymiana pojedynczego słupa SN	----------
- Linia napowietrzna SN (budowa słupa)	1 kpl.
- Rozłącznik napowietrzny SN RUN III 24/4	1 kpl.
- Linia kablowa SN 3xXRUHAKXS1 1x150/25/20	0,924 km
- Mufy kablowe	1 kpl.
- Głowice kablowe	6 kpl.
- Ograniczniki przepięć SN	6 kpl.
- Złącze kablowe SN	----------
- Stacja transformatorowa SN/nn	1 kpl.
- Transformator 100kVA	1 kpl.
- Wymiana pojedynczego słupa nn	----------
- Linia napowietrzna nn	----------
- Przyłącze napowietrzne	----------
- Szafka pomiarowa	3 kpl.
- Linia kablowa nn typu YAKXS 4x240	0,545 km
- Linia kablowa nn typu YAKXS 4x120	0,082 km
- Linia kablowa nn typu YAKXS 4x35	0,034 km
- Kablowa rozdzielnica szafowa	8 kpl.
- Słupowy rozłącznik bezpiecznikowy RSA-1	----------
- Przecisk	0,110 km
- Przewiert	0,279 km

3. OŚWIADCZENIE 15 czerwca 2026r.

Stosowanie do treści art. 41 ust. 4A pkt 2 ustawy Prawo budowlane z dnia 07 lipca 1994r. jako projektant i projektant sprawdzający oświadczamy, iż projekt techniczny dotyczący: *,,Sieć elektroenergetyczna o napięciu do 15kV: Słupowa stacja transformatorowa 15kV/0,4kV – budowa; Linia kablowa SN 15kV – budowa; Linia napowietrzna SN 15kV – budowa słupa; Linia kablowa nn 0,4kV – budowa; Zblewo ul. Ciska; Jednostka ewidencyjna: Gmina Zblewo 221313_2; Obręb: Zblewo [Nr 0016]; Działki nr: 91, 153, 152, 151/21, 151/3"* sporządzony został zgodnie z obowiązującymi przepisami, zasadami wiedzy technicznej, projektem zagospodarowania terenu oraz rozstrzygnięciami dotyczącymi zamierzenia budowlanego.

Oświadczamy, że dokumentacja projektowa: *,,Sieć elektroenergetyczna o napięciu do 15kV: Słupowa stacja transformatorowa 15kV/0,4kV – budowa; Linia kablowa SN 15kV – budowa; Linia napowietrzna SN 15kV – budowa słupa; Linia kablowa nn 0,4kV – budowa; Zblewo ul. Ciska; Jednostka ewidencyjna: Gmina Zblewo 221313_2; Obręb: Zblewo [Nr 0016]; Działki nr: 91, 153, 152, 151/21, 151/3"* wykonana jest zgodnie z obowiązującymi standardami technicznymi Energa-Operator S.A.

Projekt jest chroniony prawem autorskim zgodnie z ustawą z dn.23.02.1994r o Prawie Autorskim Dz.U. Nr 24/94, poz. 83. Wszelkie zmiany projektu wymagają zgody autora.

inż. Stanisław Skulimowski
POM/0127/PWOE/04

mgr inż. Jonasz Dworek
upr. POM/0166/PWBE/17

4. Uprawnienia budowlane

- w PZT

5. Podstawa opracowania

Niniejszy projekt został opracowany na podstawie:

- warunków budowy sieci i warunków przyłączenia wydanych przez Energa-Operator S.A.
- inwentaryzacji sieci
- uzgodnień roboczych z Energa-Operator S.A.
- norm , przepisów i zarządzeń
- decyzji o ustaleniu lokalizacji inwestycji celu publicznego

6. Uzgodniony Z Energa-Operator S.A. PZT

- w PZT

7. Odpis protokołu z narady koordynacyjnej

- w PZT

8. Uzgodnienia branżowe

- w PZT

9. Decyzje administracyjne

- decyzja Wójta Gminy Zblewo nr RR.7230.4.118.2025 z dnia 22.12.2025r. – w PZT
- uzgodnienie Wójta Gminy Zblewo nr RR.7230.4.119.2025 z dnia 22.12.2025r. – w PZT

10. MPZP lub decyzja lokalizacyjna

- decyzja o ustaleniu lokalizacji inwestycji celu publicznego – w PZT

11. Stan istniejący

- Na dz. nr 91 znajduje się linia napowietrzna SN 15kV typu AFl 3x35 nr 603340 zgodnie z projektem zagospodarowania terenu – rys. E-01.
- Na dz. nr 153 znajduje się elektroenergetyczna linia kablowa nn 0,4kV typu YAKXS 4x120 (obw.700 T-60815) zgodnie z projektem zagospodarowania terenu – rys. E-01.

12. Rozbiórki

- Nie dotyczy

13. Linia SN (napowietrzna/kablowa)

- W istniejącą linię napowietrzną SN 15kV typu AFl 3x35 nr 603340 należy wstawić nowy słup nr 1A/Pgo typu E-13,5/6 pomiędzy stanowisko 1 a 2 zgodnie z projektem zagospodarowania terenu – rys. E-01. Na sł. nr 1A/Pgo przewidziano ograniczniki przepięć ASM 18N+A+W3+OSŁONA oraz rozłączniko-uziemnik RUN III 24/4 dla projektowanej stacji transformatorowej T342367.

Wykonać uziemienie R≤3,25Ω. Rezystancję uziomu ochronnego słupa linii SN oblicza się z wzoru :

$R_U=2xU_{TP}/I_E$ [Ω] gdzie dla LSN 603340: $t_F=5s$ $I_E=40A$ $U_{TP}=65V$; **$R_U \leq 3,25\Omega$**

- Od słupa SN nr 1A/Pgo należy wybudować linię kablową 3xXRUHAKXS1 1x150/25/20 do projektowanej słupowej stacji transformatorowej 15kV/0,4kV zgodnie z projektem zagospodarowania terenu – rys. E-01.

14. Stacja transformatorowa SN/nn

- Projektowaną słupową stację transformatorową T342367 typu STNKu11-20/250 należy wybudować na pojedynczej żerdzi wirowanej typu E-9/12 zgodnie z projektem zagospodarowania terenu – rys. nr E-01. Projektuje się zainstalowanie transformatora o mocy znamionowej 100kVA.

Rezystancję uziomu roboczego stacji oblicza się z wzoru:

$R_U=U_{TP}/I_E$ [Ω] $t_F=5s$ $I_E=40A$ $U_{TP}=65V$; **$R_U \leq 1,62\Omega$**

Wyposażenie projektowanej stacji transformatorowej wykonać wg zestawienia montażowego i schematu stacji T342367 rysunek nr E-03.

15. Linia nn (napowietrzna/kablowa)

- Od stacji T342367 należy wybudować odcinek sieci kablowej nn 0,4kV typu YAKXS 4x240 w kierunku projektowanej kablowej rozdzielnicy szafowej naziemnej Z3412290 poprzez projektowane rozdzielnice zgodnie z projektem zagospodarowania terenu – rys. nr E-01.
- Od projektowanej rozdzielnicy Z3412286 należy wybudować odcinek sieci kablowej nn 0,4kV typu YAKXS 4x120 w kierunku projektowanej szafki pomiarowej Z3412291 zgodnie z projektem zagospodarowania terenu – rys. nr E-01.
- Od projektowanych rozdzielnic Z3412287 i Z3412288 należy wybudować odcinki sieci kablowej nn 0,4kV typu YAKXS 4x35 w kierunku projektowanych szafek pomiarowych zgodnie z projektem zagospodarowania terenu – rys. nr E-01.
- Istniejącą linię kablową nn 0,4kV typu YAKXS 4x120 (obw.700 T-60815) należy wprowadzić do projektowanej rozdzielnicy Z3412290 zgodnie z projektem zagospodarowania terenu – rys. nr E-01.

- Od stacji T342367 należy wybudować odcinek sieci kablowej nn 0,4kV typu YAKXS 4x240 w kierunku projektowanej kablowej rozdzielnicy szafowej naziemnej Z3412294 zgodnie z projektem zagospodarowania terenu – rys. nr E-01.
- Wzdłuż linii kablowej nn 0,4kV ułożyć bednarkę ocynkowaną Fe/ZN 25x4 do której uziemić żyłę PEN w złączu. *Z projektowanego złącza kablowego wyprowadzić w.l.z. do rozdzielnicy głównej RG. (wykonają odbiorcy na koszt własny).* Układ sieci TN-C.

16. Oświetlenie uliczne

- Nie dotyczy

17. Przyłącza SN (napowietrzne/kablowe)

- Nie dotyczy

18. Przyłącza nn (napowietrzne/kablowe)

- Nie dotyczy

19. Ochrona przeciwprzepięciowa linii SN

- Na słupie nr 1A/Pgo przewidziano ograniczniki przepięć ASM 18N+A+W3+OSŁONA, wykonać uziemienie R≤3,25Ω. Rezystancję uziomu ochronnego słupa linii SN oblicza się z wzoru : $R_U=2xU_{TP}/I_E$ [Ω] gdzie dla LSN 603340: $t_F=5s$ $I_E=40A$ $U_{TP}=65V$; **$R_U \leq 3,25\Omega$** .

20. Ochrona przeciwprzepięciowa stacji transformatorowej SN/nn

- Na stacji T342367 przewidziano ograniczniki przepięć ASM 18N+A+W3+OSŁONA, wykonać uziemienie R≤1,62Ω. Rezystancję uziomu ochronnego oblicza się z wzoru : $R_U=U_{TP}/I_E$ [Ω] gdzie dla stacji: $t_F=5s$ $I_E=40A$ $U_{TP}=65V$; **$R_U \leq 1,62\Omega$**

21. Ochrona przeciwprzepięciowa linii nn

- Nie dotyczy

22. Ochrona od porażeń prądem elektrycznym w linii napowietrznej SN

- Na słupie nr 1A/Pgo przewidziano ograniczniki przepięć ASM 18N+A+W3+OSŁONA, wykonać uziemienie R≤3,25Ω. Rezystancję uziomu ochronnego słupa linii SN oblicza się z wzoru : $R_U=2xU_{TP}/I_E$ [Ω] gdzie dla LSN 603340: $t_F=5s$ $I_E=40A$ $U_{TP}=65V$; **$R_U \leq 3,25\Omega$** .

23. Ochrona od porażeń prądem elektrycznym stacji transformatorowej SN/nn

- Na stacji T342367 przewidziano ograniczniki przepięć ASM 18N+A+W3+OSŁONA, wykonać uziemienie R≤1,62Ω. Rezystancję uziomu ochronnego oblicza się z wzoru : $R_U=U_{TP}/I_E$ [Ω] gdzie dla stacji: t_F=5s I_E=40A U_{TP}=65V; **$R_U \leq 1{,}62\Omega$-**

24. Ochrona od porażeń prądem elektrycznym w sieci nn

- Po stronie nn jako środek dodatkowej ochrony przeciwporażeniowej zastosowano samoczynne wyłączanie w układzie sieciowym TN-C .
- Ochronie podlegają wszystkie części przewodzące dostępne i obce mogące znaleźć się pod napięciem w warunkach zakłóceniowych. Ochronę od porażeń należy wykonać zgodnie z normą N SEP-E-001. Skuteczność ochrony sprawdzono w części obliczeniowej, co należy potwierdzić pomiarem powykonawczym.

25. Obliczenia techniczne

25.1 Dobór Transformatora T342367

Moc szczytowa stacji P_{SZ} = n x Pp x kj

n = 24 – ilość odbiorców zasilana ze stacji
P1 = 12,5kW – moc przyłączeniowa przyjęta do obliczeń dla wszytskich odbiorców
kj = 0,245 – współczynnik jednoczesności występowania obciążeń

P_{SZ} = 24 x 12,5kW x 0,245 = 73,5kW
cosφ = 0,93
S_T = 73,5/0,93 = 79,1kVA

Projektowany transformator o mocy **100 kVA.**

Stopień obciążenia: 79,1%

25.2 Projektowany słup 1A/Pgo:

N_1 = 0,635	[daN/m]	jednostkowe obciążenie przewodem i sadzią
N_S = 110	[daN]	obciążenie słupa wiatrem i osprzętem (słup E-13,5/6)
a = 63	[m]	rozpiętość przęsła

$$P = N_1 \cdot a\,3 + N_S = 233\text{daN}$$

Dobrano słup E-13,5/6

Zblewo ul. Ciska "01" T342367

OBLICZENIA SKUTECZNOŚCI OCHRONY OD PORAŻEŃ

Lp	Miejsce zwarcia	długość ostatniego odcinka pętli	dane znamionowe element. obwodu	OPORNOŚCI jednostk. rezyst.	jednostk. reaktan.	ostatn. odcinka rezyst.	ostatn. odcinka reaktan.	pętli zwarciowej rezyst.	pętli zwarciowej reaktan.	pętli zwarciowej impedan.	Prąd znamion. ostatn. bezpiecz.	Czas wyłącz.	Prąd wyłącz.		Prąd zwarcia
		m				R om	X om	R om	X om	Z om	Ib A	t (s)	Iw A		Iz A
	TRANSF.100kVA							0,030	0,076		gG				
1	T342367 – Z3412290	463	YAKXS 4x240	0,13	0,08	0,06	0,037	0,15	0,15	0,21	125	5	713	<	976
2	Z3412290 – Z3402983	186	YAKXS 4x120	0,25	0,08	0,05	0,015	0,24	0,18	0,30	80	5	432	<	681

OBLICZENIA I DOBÓR LINII N.N. - 0,4 kV

Lp	Nazwa odbioru	Moc zainst.	współ. zapotrz	Moc zapotrz	Współ. mocy	Prąd oblicz.	Prąd znamion bezpiecz	Typ linii	obciąż. długotr	Długość linii	Spadek napięcia Ps x Lśr	Spadek napięcia dU
		Pi kW	kz	Ps kW	cos ϕ	Io A	Ib A	S mm²	Idd A	L m	kW x m	
1	2	3	4	5	6	7	8	9	11	12	13	14
1	T342367 – Z3412284	275	0,260	71,5	0,93	111	125	YAKXS 4x240	401	62	4433,0	0,37
2	Z3412284 – Z3412285	250	0,276	69,0	0,93	107	125	YAKXS 4x240	401	76	5244,0	0,44
3	Z3412285 – Z3412286	225	0,293	65,9	0,93	102	125	YAKXS 4x240	401	78	5142,2	0,43
4	Z3412286 – Z3412287	187,5	0,324	60,8	0,93	94	125	YAKXS 4x240	401	54	3280,5	0,27
5	Z3412287 – Z3412288	137,5	0,388	53,4	0,93	83	125	YAKXS 4x240	401	74	3947,9	0,33
6	Z3412288 – Z3412289	87,5	0,503	44,0	0,93	68	125	YAKXS 4x240	401	40	1760,5	0,15
7	Z3412289 – Z3412290	75	0,547	41,0	0,93	64	125	YAKXS 4x240	401	79	3241,0	0,27
8	Z3412290 – Z3402981	62,5	0,592	37,0	0,93	57	80	YAKXS 4x120	266	62	2294,0	0,38
9	Z3402981 – Z3402982	37,5	0,747	28,0	0,93	43	80	YAKXS 4x120	266	58	1624,7	0,27
10	Z3402982 – Z3402983	12,5	1,000	12,5	0,93	19	80	YAKXS 4x120	266	66	825,0	0,14
												3,04

Zblewo ul. Ciska "02" T342367

OBLICZENIA SKUTECZNOŚCI OCHRONY OD PORAŻEŃ

Lp	Miejsce zwarcia	długość ostatniego odcinka pętli	dane znamionowe element. obwodu	OPORNOŚCI jednostk. rezyst.	jednostk. reaktan.	ostatn. odcinka rezyst.	ostatn. odcinka reaktan.	pętli zwarciowej rezyst.	pętli zwarciowej reaktan.	pętli zwarciowej impedan.	Prąd znamion. ostatn. bezpiecz.	Czas wyłącz.	Prąd wyłącz.		Prąd zwarcia
		m				R om	X om	R om	X om	Z om	Ib A	t (s)	Iw A		Iz A
	TRANSF.100kVA							0,030	0,076		**gG**				
1	T342367 – Z3412294	82	YAKXS 4x240	0,13	0,08	0,01	0,007	0,05	0,09	0,10	125	5	713	<	1995

OBLICZENIA I DOBÓR LINII N.N. - 0,4 kV

Lp	Nazwa odbioru	Moc zainst.	współ. zapotrz	Moc zapotrz	Współ. mocy	Prąd oblicz.	Prąd znamion bezpiecz	Typ linii	obciąż. długotr	Długość linii	Spadek napięcia Ps x Lśr	Spadek napięcia dU
		Pi kW	kz	Ps kW	cos ϕ	Io A	Ib A	S mm²	Idd A	L m	kW x m	
1	2	3	4	5	6	7	8	9	11	12	13	14
1	T342367 – Z3412294	25	0,880	22,0	0,93	34	125	YAKXS 4x240	401	82	1804,0	0,15
												0,15

26. Opinia geotechniczna

- Nie dotyczy

27. Zestawienie danych na umieszczenie urządzeń w pasie drogowym (w tym podanie powierzchni)

Lp.	Urządzenie	Ilość	Powierzchnia (m2)	Kategoria nawierzchni	Przeznaczenie pasa drogowego	Działka
1	Słup stacyjny	1 szt.	0,10m^2	Trawnik	Pobocze	152
2	Linia kablowa 3xNA2XS(FL)2Y 1x150/25/20	6m	0,45m^2	Trawnik	Pobocze	
3	Linia kablowa YAKXS 4x240mm^2	46m	8,96m^2	Gruntowa	Jezdnia	
4	Linia kablowa YAKXS 4x240mm^2	22m	1,48m^2	Trawnik	Pobocze	
5	Kablowa rozdzielnica szafowa naziemna	1 szt.	0,20m^2	Trawnik	Pobocze	
6	Słup SN	1 szt.	0,14m^2	Trawnik	Pobocze	91
7	Linia kablowa 3xNA2XS(FL)2Y 1x150/25/20	101m	16,16m^2	Gruntowa	Jezdnia	
8	Linia kablowa 3xNA2XS(FL)2Y 1x150/25/20	150m	22,80m^2	Trawnik	Pobocze	
9	Linia kablowa 3xNA2XS(FL)2Y 1x150/25/20	65m	10,40m^2	Gruntowa	Jezdnia	153
10	Linia kablowa 3xNA2XS(FL)2Y 1x150/25/20	545m	83,60m^2	Trawnik	Pobocze	
11	Linia kablowa YAKXS 4x240mm^2	132m	8,22m^2	Trawnik	Pobocze	
12	Kablowa rozdzielnica szafowa naziemna	3 szt.	0,60m^2	Trawnik	Pobocze	
13	Linia kablowa YAKXS 4x120mm^2	2m	0,08m^2	Trawnik	Pobocze	

28. Kolizje/skrzyżowania

- Nowo projektowana linia kablowa będzie krzyżować się z siecią telekomunikacyjną, siecią wodociągowa, siecią kanalizacyjną oraz z drogą jezdną.

29. Ingerencja w zieleń wysoką

- Nie dotyczy

30. Ochrona konserwatorska

- Nie dotyczy

31. Opis projektu zagospodarowania terenu

31.1. Opis techniczny

- Zgodnie z pkt 13 - 15

31.2. Układanie linii kablowej

- Kabel należy układać trasą pokazaną na rysunku E-01, w wykopie na warstwie piasku o grubości co najmniej 10cm oraz metodą bezwykopową (przewiert sterowany/przecisk mechaniczny). Ułożone kable należy zasypać warstwą piasku o grubości co najmniej 10cm. Potem warstwą gruntu rodzimego grubości 15cm, a następnie przykryć folią z tworzywa sztucznego grubości min.0,5mm. i szerokości nie mniejszej niż 30cm; kable nn folia niebieska, kable SN folia czerwona. Przy złączach, słupie, mufie oraz stacji należy pozostawić zapas kabla. Skrzyżowania i zbliżenia kabla z urządzeniami podziemnymi określa N SEP-E-004. Na etapie przekazania placu budowy należy sprawdzić aktualny stan zagospodarowania terenu. W razie konieczności należy rozszerzyć zakres prac o wykonanie dodatkowych prac typu: odtworzenie nawierzchni utwardzonych, odtworzenie terenów zielonych, wykonanie przecisków. Skrzyżowania i zbliżenia kabla z urządzeniami podziemnymi określa N SEP-E-004. Rzędne kabla zweryfikować na przekazaniu placu budowy.

31.3. Oznakowanie linii kablowej

- Kabel ułożony w ziemi należy zaopatrzyć na całej długości w trwałe oznaczniki rozmieszczone w odstępach nie większych niż 10m oraz przy mufach i miejscach charakterystycznych jak skrzyżowania, wejścia do przepustów rurowych.

Zaleca się wykonanie oznaczników z tworzyw sztucznych.

Oznaczniki powinny zawierać następujące informacje:

- symbol i numer ewidencyjny linii
- rok ułożenia kabla.

- oznaczenie kabla wg normy

W złączu kablowym zamocować na kablu tabliczki informacyjne.

31.4. Montaż złącza kablowego

Złącza kablowe nn należy stosować zgodnie ze Standardami Technicznymi oraz „Specyfikacją techniczną dla złącz/szafek kablowych i szafek pomiarowych nn"obowiązującymi w Energa-Operator S.A. Stosować kłódki i zamki baskwilowe, według systemu Master-Key.

32. Obszar oddziaływania inwestycji

Zgodnie z §8 ust. 2 Rozporządzenia Ministra Transportu, budownictwa gospodarki morskiej w sprawie szczegółowego zakresu i formy projektu budowlanego:

1) Przedmiotem inwestycji jest budowa elektroenergetycznej słupowej stacji transformatorowej SN/nn, budowa linii kablowej SN 15kV i nn 0,4kV oraz budowa słupa linii napowietrznej SN 15kV w miejscowości Zblewo ul. Ciska gmina Zblewo. Projektowana inwestycja została uzgodniona z właścicielami terenu. Inwestycja nie spowoduje utrudnień w dojściach i dojazdach do sąsiednich posesji jak również nie pogorszy warunków technicznych tych posesji.

2) Na działkach objętych wnioskiem zgłoszenia robót budowlanych w rejonie projektowanej inwestycji znajduje się: elektroenergetyczna linia SN 15kV i nn 0,4kV, sieć telekomunikacyjna, sieć wodociągowa, sieć kanalizacyjna oraz droga jezdna.

3) Linia kablowa zostanie ułożona w ziemi zgodnie z pkt. 3 i 4 Normy N-SEP-E-004. Prace wykonywać zgodnie z §4 i §5 Rozporządzenia Ministra Gospodarki z dnia 28 marca 2013r. w sprawie bezpieczeństwa i higieny pracy przy urządzeniach energetycznych. W żadnym miejscu projektowanej inwestycji nie występuje kolizja z istniejącym zadrzewieniem. Obszar oddziaływania inwestycji mieści się w całości na dz. nr: 91, 153, 152, 151/21, 151/3 zgodnie z wyżej wymienionymi przepisami. Nie określa się parametrów technicznych dróg pożarowych.

4) Nie określa się powierzchni projektowanej sieci elektroenergetycznej.

5) Inwestycja jest zgodna z decyzją o ustaleniu lokalizacji inwestycji celu publicznego. Obszar inwestycji nie jest wpisany do rejestru zabytków w rozumieniu Ustawy z dnia 23 lipca 2003r. o ochronie zabytków i opiece nad zabytkami.

6) Wpływ eksploatacji górniczej – nie dotyczy

7) Przewidywane zagrożenia dla środowiska oraz higieny i zdrowia użytkowników – Inwestycja nie będzie mieć negatywnego wpływu na środowisko i życie ludzi.

8) Inne dane wynikające ze specyfiki, charakteru i stopnia skomplikowania obiektu budowlanego – nie dotyczy

9) Powierzchnia zabudowy budynku – nie dotyczy

10) Kategoria geotechniczna obiektu budowlanego – pierwsza. Po rozpoznaniu warunków geotechnicznych stwierdzono, rodzaj gruntu piaszczysto – gliniasty. Nie ma potrzeby sporządzania odrębnej dokumentacji geotechnicznej.

11) Zgodnie z art. 5 ust. 1 ustawy Prawo budowlane projektowana linia kablowa zapewnia:

- ochronę przed hałasem – linia kablowa ułożona w ziemi nie emituje dźwięków
- bezpieczeństwo użytkowania i dostępności obiektów – linia kablowa ułożona i zasypana warstwą ziemi oraz złącza kablowe zamknięte na specjalny klucz – brak dostępu dla osób postronnych

33. Uwagi

- Przed rozpoczęciem prac należy powiadomić użytkowników terenu oraz instytucje użytkujące urządzenia inżynierskie w rejonie budowy.
- Przed rozpoczęciem robót należy powiadomić służby Energa-Operator S.A. w celu: wyznaczenia nadzoru; określenia warunków odbioru robót; uzgodnienia treści nowych opasek kablowych, treści opisów kabli
- Roboty kablowe należy wykonywać ręcznie i zgodnie z N SEP-E-004 "Elektroenergetyczne i sygnalizacyjne linie kablowe. Projektowanie i budowa", w szczególności:
  - trasy linii kablowych winny zostać wytyczone przez geodetę;
  - zachować przepisowe odległości kabli od istniejącego uzbrojenia podziemnego, napotkane urządzenia podziemne traktować jak urządzenia czynne;
  - kable wolno układać bezpośrednio na dnie wykopu tylko jeżeli grunt jest piaszczysty, w pozostałych przypadkach kable układać na warstwie 10cm przesianego piasku; kable należy zasypywać warstwą 10cm takiego samego piasku, następnie warstwą 15cm rodzimego gruntu, a następnie przykryć folią z tworzywa sztucznego (niebieską - kable nN-0,4kV, czerwoną – kable SN 15kV) ;
  - przed zasypaniem kable podlegają etapowemu odbiorowi przez służby Energa-Operator S.A.
  - wykop kablowy należy zasypywać i zagęszczać warstwami co 20cm, stopień zagęszczenia uzgodnić z właścicielem terenu i wykonawcą naprawy nawierzchni.
- Po zakończeniu prac odbudować nawierzchnie wg stanu sprzed rozpoczęcia robót, nawierzchnie rozbieralne (chodniki, wjazdy itp.) podlegają odbudowie na szerokości wykopu plus 0,5m po obu stronach tego wykopu.
- Po zakończeniu budowy linii kablowych nN-0,4kV wykonać pomiary izolacji kabli i pomiary oporności uziemień .
- Z wymienionych wyżej pomiarów należy sporządzić protokoły, pomiary musi wykonać uprawniony elektryk. Miarodajnym do określenia oporności uziemienia jest tylko wynik pomiaru skorygowany odpowiednim współczynnikiem, zależnym od warunków atmosferycznych.

- Wszystkie roboty wykonać zgodnie z obowiązującymi przepisami i normami, w tym zgodnie z aktualnymi „Standardami technicznymi obowiązującymi dla urządzeń SN i nN eksploatowanych w Energa-Operator S.A.".
- Wykonawcą prac winna być firma wyspecjalizowana w budowie linii elektroenergetycznych
- Przed rozpoczęciem robót należy powiadomić wszystkich Gestorów sieci, których sieci znajdują się w rejonie projektowanej inwestycji.
- Wszystkie materiały i urządzenia muszą posiadać wymagane przez aktualne przepisy: atesty, certyfikaty oraz deklaracje lub certyfikaty zgodności z normami albo z aprobatami technicznymi.

PRZED ROZPOCZĘCIEM PRAC ICH WYKONAWCA WINIEN ZAPOZNAĆ SIĘ Z TREŚCIĄ OPISU TECHNICZNEGO, WSZYSTKICH RYSUNKÓW i ZAŁĄCZNIKÓW DO DOKUMENTACJI, a w razie niejasności należy zwrócić się z zapytaniami do inwestora.

inż. Stanisław Skulimowski

34. Zestawienie montażowe podstawowych materiałów stacji transformatorowej T-PROJ.:

słupowa stacja transformatorowa STNKu31-20/250 typowa (na żerdzi E-9/12) ; wyposażenie wg schematu rys. nr E-03 i standardów ENERGA-OPERATOR SA, Oddział w Gdańsku	1 kpl.

BEZ POMOSTU MONTAŻOWEGO .

-żerdź E-9/12	1 szt.
-ustój UP1 + UP2	1 kpl.
- płyta ustojowa U-85	2 szt.
- obejmka OU-2	2 szt.
- płyta stopowa 0,3x0,3m	1 szt.
-uziom	1 kpl.
- pręt uziomu Galmar	20 mb
-mostki - przewód EKOPAS CCST 50	24mb
-ograniczniki przepięć ASM-18N+A+W3+OSŁONA	3 szt.
-konstrukcja do ograniczników przepięć ASM-18N-18N+A+W3+OSŁONA	1 kpl.
-transformator 100kVA + konstrukcja	1 kpl.
-ograniczniki przepięć ASA500-10	3 szt.
-kabel YKXS 1x70	48mb
-rura osłonowa (pion) BE 110 anty UV + uchwyty	6 mb
-rozdzielnica nn RS-W-3/7 zgodnie z rys. nr E-03	1 kpl.
-kanał kablowy	1 kpl.
-rozłącznik NH2	5 szt.
-wkładki bezpiecznikowe WT-2 100kVA/gTr	3 szt.
-wkładki bezpiecznikowe WT-2 125A/gG	6 szt.
-konstrukcje stalowe i bednarka wg katalogu	1 kpl.
-szafka z układem pomiarowy AMI	1 kpl.
-rura odporna na UV ϕ40	3 mb
-kabel YKSY 7x2,5	6 mb
-kabel YKY 5x1,5	6 mb
-osłona przeciw ptakom	3 szt.
-przekładnik EPSA 400/5A, kl.0,5s, FS5, 5VA	3 szt.
-rożki uziemiające RUS-D EP-IN-RUS-180	3 szt.

34. KARTA MONTAŻOWA LINII SN

Zblewo ul. Ciska

| Odcinek | Typ linii | | |

34. KARTA MONTAŻOWA LINII nn

Zblewo ul. Ciska

Odcinek	Typ linii	KABEL						RURY										BEDNARKA		FOLIA	ZŁĄCZA I SZAFKI																
		Długość całkowita kabla [mb]	Długość trasy kabla [mb]	Długość wykopu [mb]	Na stacji [mb]	Zapas mufa [mb]	Na słupie [mb]	w złączu [mb]	SRS ϕ110 przecisk [mb]	SRS ϕ160 przecisk [mb]	Ilość przewiertów [szt.]	Ilość przecisków [szt.]	rura A110PS [mb]	SRS ϕ110 [mb]	SRS ϕ160 [mb]	DVK ϕ160 [mb]	DVK ϕ110 [mb]	Fe/Zn 25x4 [mb]	Fe/Zn 30x4 [mb]	Niebieska (n/n) [mb]	KRSN-P2/2F-NH2/2R-NH00/F [kpl.]	KRSN-P2/2F-NH2/R-NH00/F [kpl.]	KRSN-00/4R-NH2/F (z demontażu) [kpl.]	KRSN-00/3R-NH2/F [kpl.]	P2-Rs/LZV/LZR/F [kpl.]	P1-Rs/LZV/F [kpl.]	P1-R Z DEMONTAŻU [kpl.]	ZK-3/P-2 Z DEMONTAŻU [kpl.]	ZK-2/P-2 Z DEMONTAŻU [kpl.]	MUFA KABLOWA PRZELOTOWA MP-DM 120 [szt.]	Palczatka AK4 35-150 [szt.]	Palczatka AK4 95-300 [szt.]	Kruszywo [m3.]	Barierka w kolorze żółto-czarnym+kołki rozporowe [kpl.]	Odtworzenie jezdni gruntowej [m2.]	Uziom [kpl.]
T342367 – Z3412284	YAKXS 4x240	62	53	41	4			2		12		1			13			60		41		1										2				
Z3412284 – Z3412285	YAKXS 4x240	76	69	60				4		9		1						74		60		1										2				
Z3412285 – Z3412286	YAKXS 4x240	78	71	62				4		9		1						76		62	1										1	2				
Z3412286 – Z3412287	YAKXS 4x240	54	48	39				4		9		1						52		39	1										1	2				
Z3412287 – Z3412288	YAKXS 4x240	74	67	67				4										72		67	1										1	2				
Z3412288 – Z3412289	YAKXS 4x240	40	34	34				4										38		34		1										2				
Z3412289 – Z3412290	YAKXS 4x240	79	72	72				4							6	65		77		72	1										2	1				1
SUMA OBW. 01	**YAKXS 4x240**	**463**	**414**	**375**	**4**			**26**		**39**		**4**			**19**	**65**		**449**		**375**	**4**	**3**									**5**	**13**				**1**
T342367 – Z3412294	YAKXS 4x240	82	73	61	4			2		12		1			43			80		61		1										1		2		1
SUMA OBW. 02	**YAKXS 4x240**	**82**	**73**	**61**	**4**			**2**		**12**		**1**			**43**			**80**		**61**		**1**										**1**		**2**		**1**
SUMA OBW. 01 i 02	**YAKXS 4x240**	**545**	**487**	**436**	**8**			**28**		**51**		**5**			**62**	**65**		**529**		**436**	**4**	**4**									**5**	**14**		**2**		**2**

Z3412286 – Z3412291	YAKXS 4x120	73	66	66				4						2				71		66				1					1							1
Z3412290 – Z3402981	YAKXS 4x120	9	4	5		2		2										4		5								1			0,5		5	
SUMA	**YAKXS 4x120**	**82**	**70**	**71**		**2**		**6**						**2**				**75**		**71**				**1**				**1**	**1**		**0,5**		**5**	**1**

Z3412287 – Z3412292	YAKXS 4x35	18	13	4				4	9			1						16		4				1					1							
Z3412288 – Z3412293	YAKXS 4x35	16	11	2				4	9			1						14		2				1					1							
SUMA	YAKXS 4x35	**34**	**24**	**6**				**8**	**18**			**2**						**30**		**6**				**2**					**2**							

34. ZESTAWIENIA

34. Zestawienie montażowe podstawowych materiałów proj. słupa 1A/Pgo LSN 15kV + karty katalogowe:

-uziom	1 kpl.
(pionowy S/Cu)	1 kpl.
(bednarka Fe/Zn 25x4)	15 mb.
-ustój UP3+UP2	1 kpl.
- obejmka OU-2/VE	3 szt.
- płyta ustojowa U-85	3 szt.
- płyta stopowa 0,3x0,3 [mxm]	1 szt.
-izolator LWP 8-24	6 szt.
-poprzecznik przelotowy	1 kpl.
-PAS 50	15 mb
-zaciski odgałęźne śrubowe	3 kpl.
-żerdź E-13,5/6	1 kpl.
-rozłączniko-uziemnik RUN III 24/4	1 kpl.
-konstrukcja do rozłączniko-uziemnika	1 kpl.
-ogranicznik przepięć ASM 18N+A+W3+OSŁONA	3 kpl
-konstrukcja do ograniczników przepięć	1 kpl.
-konstrukcja do głowic kablowych	1 kpl.
-napęd ręczny NRV	1 kpl.

CENTRUM ZAOPATRZENIA ENERGETYKI PAS Sp. j.
CZARNOWO 31
TEL. 0-56/674 30 50, FAX 678 01 65

20 kV

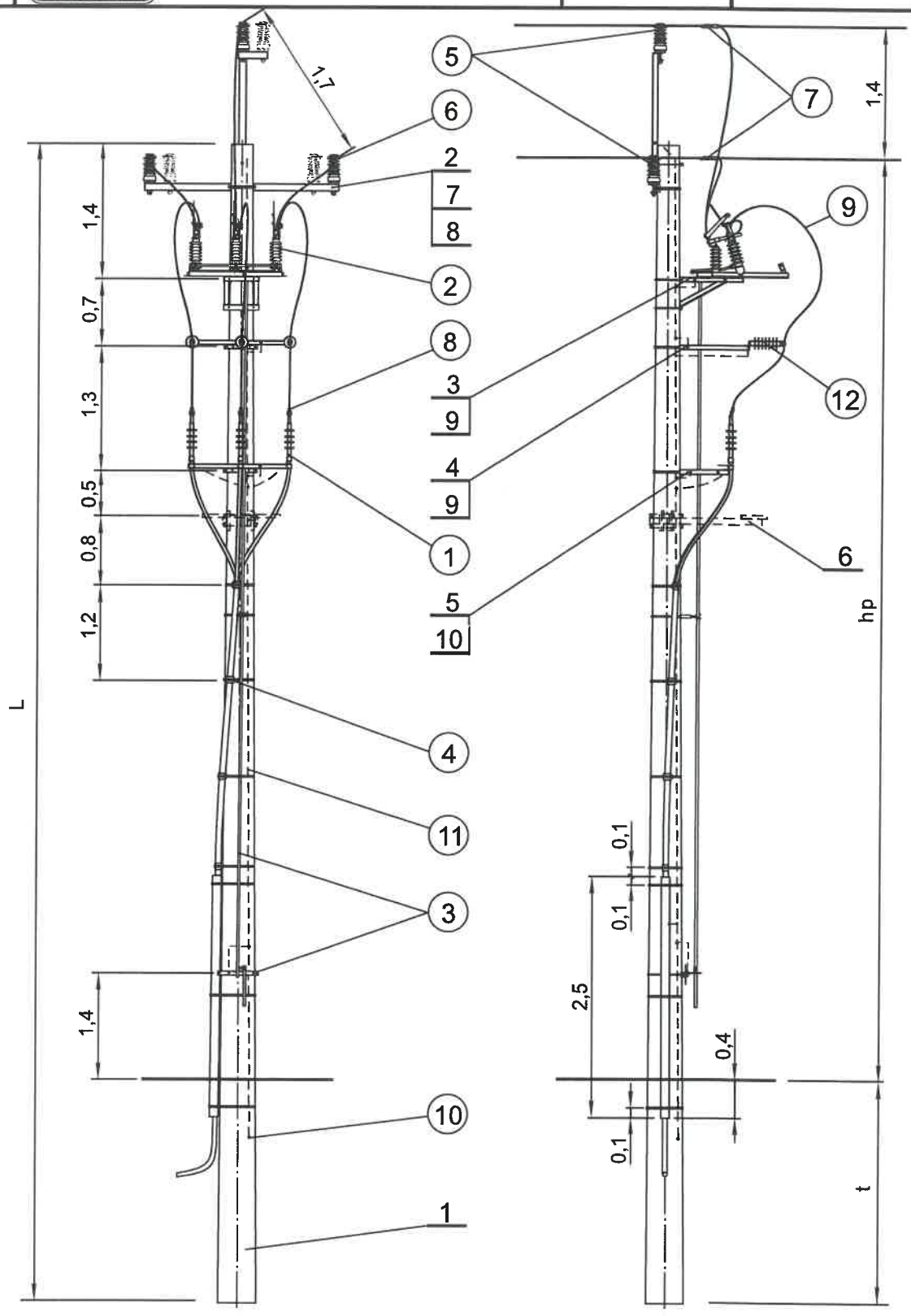

Typ słupa	Długość żerdzi L	Gabaryt dla t=2,0 m hp
	m	
~~Pgo - 10,5~~	~~10,5~~	~~8,4~~
~~Pgo - 12~~	~~12~~	~~9,9~~
Pgo - 13,5	13,5	11,4
~~Pgo - 15~~	~~15~~	~~12,9~~

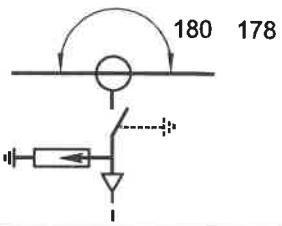

SŁUP PRZELOTOWY Pgo-□ Z GŁOWICAMI KABLOWYMI I ODŁĄCZNIKIEM ON III-24/4, OUN III-24/4 LUB ROZŁĄCZNIKIEM RN III-24/4, RUN III-24/4I

~~11~~	~~Śruba z nakrętką, podkładką okrągłą i sprężystą~~	M12 × 35	3	szt.	PN-85/M-82105	0,07	Do połączenia głowic kablowych
10	Objemka	~~OB-7/VE~~	1	szt.	rys. 4-029-27a	1,7	Do KGZ-12
9		OB-6/VE	3	szt.		1,7	DO KOZ i KZZ
8	Objemka	OB-3/VE	1	szt.		1,5	Do PP-☐
7	Śruba z nakrętką, podkł. kwadratową i sprężystą	M16×280	1	szt.	PN-85/M-82101	0,63	Do PP-☐
~~6~~	~~Pomost montażowy~~	~~PM - 2~~	1	szt.	3-079-70	~~29,2~~	~~Stały~~
		~~PM - 1~~				~~24,0~~	~~Przenośny~~
~~5~~	~~Konstrukcja do głowic kablowych~~	~~KGZ-12~~	1	szt.	rys. PAS-03	7,8	
~~4~~	~~Konstrukcja do ograniczników przepięć~~	~~KZZ-24~~	1	szt.	rys. PAS-04	9,2	
3	Konstrukcja do odłącznika	KOZ-12/VE	1	szt.	rys. 3-037-1	11,8	
2	Poprzecznik przelotowy	~~PP – 351a/VE~~	1	szt.	~~rys. PAS-01~~	~~27,9~~	~~0°~~
		PP – 352a/VE			rys. PAS-02	30,7	2°
1	Żerdź wirowana ~~10,5m; 12m~~ długości 13,5m; ~~15m~~	E-13,5/6	1	szt.	☐	☐	Dopuszczalne obciążenie słupa 600 daN

KONSTRUKCJE

(14)	Tablice bezpieczeństwa		1	kpl.	str. 60	☐	
(13)	Ustój - fundament	☐	1	kpl.	str. 30 ÷ 39	☐	
~~(12)~~	~~Ograniczniki przepięć~~	☐	1	kpl.	str. 57	☐	
(11)	Połączenie uziemienia		1	kpl.	str. 56	☐	
(10)	Uziom	☐	1	kpl.	str. 55	☐	
(9)	Przewód w osłonie izolacyjnej	AALXSn ☐	20	m	TELE - FONIKA KABLE	☐	Przekrój jak przewodu linii
	~~stopowy~~	~~AAL ☐~~					
	~~stalowo-aluminiowy~~	~~AFL-6 ☐~~					
(8)	Końcówka kablowa	~~KA 70/12~~	3	szt.	☐	0,03	Do poz. (9)
		KA 50/12				0,02	
		~~KA 35/12~~				0,02	
(7)	Zacisk odgałęźny śrubowy	25÷120 mm^2	6	szt.	☐	0,25	
(6)	Uchwyt śrubowo-kabłąkowy do przewodów Al o średnicy	8÷10 mm	12	szt.	24112	0,18	Do ZP/☐ 1°
(5)	Zawieszenie przelotowe	~~ZPb/☐~~	~~3~~	kpl.	str. 40 ÷ 45	☐	
			~~6~~				
		ZP/☐	3				0°
~~(4)~~	~~Zamocowanie kabla na słupie~~		1	kpl.	str. 62	☐	
(3)	Zestaw napędu	N - ☐ C	1	kpl.	str. 63	☐	
(2)	Rozłączniko-uziemnik napowietrzny	RUN III-24/4	1	szt.	Z.P.H.U. „PAS" SZAMOCIN	☐	
	~~Rozłącznik napowietrzny~~	~~RN III-24/4~~					
	~~Odłączniko-uziemnik napowietrzny~~	~~OUN III-24/4~~					
	~~Odłącznik napowietrzny~~	~~ON III-24/4~~					
(1)	~~Głowice napowietrzne (końcówki kablowe do żył roboczych i powrotnych wg kart katalogowych producenta)~~	QT II	1	kpl.	3M	☐	Podać napięcie znamionowe, przekrój żył roboczych i typ kabla
		QT II-Pb-N					
		OTK			EUROMOLD - GPH		
		EPKT					
		TFTO			RAYCHEM		
		POLT					

OSPRZĘT

Lp.	Wyszczególnienie	Ilość	Jedn.	Producent - dystrybutor, nr katalogowy, normy, strony, rysunku	Masa jedn. [kg]	Uwagi

SŁUP PRZELOTOWY Pgo-☐ Z GŁOWICAMI KABLOWYMI I ODŁĄCZNIKIEM ON III-24/4, OUN III-24/4 LUB ROZŁĄCZNIKIEM RN III-24/4, RUN III-24/4
ZESTAWIENIE MATERIAŁÓW

CENTRUM ZAOPATRZENIA ENERGETYKI PAS Sp. j.
CZARNOWO 31
TEL. 0-56/674 30 50, FAX 678 01 65

20 kV

AFL - 6 35(50)

~~UP 1, UP 7~~

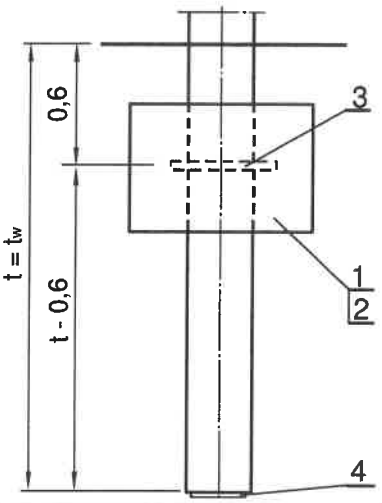

UP 2, ~~UP 6~~

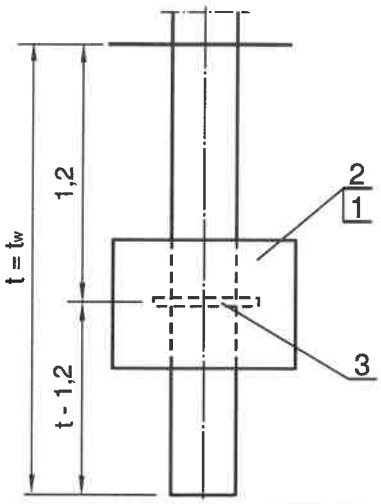

UP 3, ~~UP 4~~

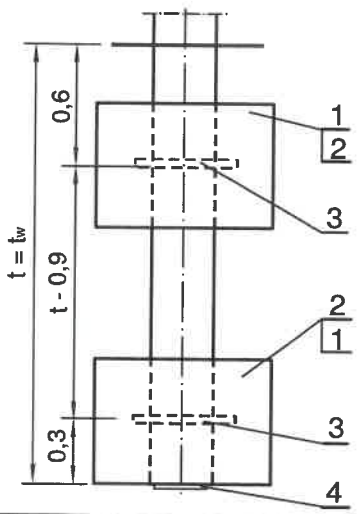

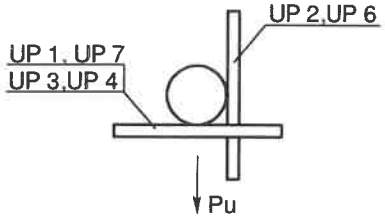

Uwagi:

1. Objętość zasypki gruntowej $V_z = 0{,}9\ V_w$ [m³]
2. Dobór lp.3:
   OU-1a/VE dla 270 ≤ D ≤ 350
   OU-1/VE dla 330 ≤ D ≤ 400
   OU-2/VE dla 360 ≤ D ≤ 440
   OU-6/VE dla 440 ≤ D ≤ 500
   OU-7/VE dla 460 ≤ D ≤ 530
   D - średnica żerdzi w miejscu mocowania
3. Objętość wykopu V_w - ustalona przy założeniu 20% odchylenia ścian bocznych od pionu.

Głębokość posadowienia żerdzi $t = t_w$ [m]							
	3,0	4,0		6,1	7,85		5,3
	2,9	3,7		5,75	7,4		4,95
	2,8	3,45		5,35	6,95		4,6
	2,7	3,2		5,0	6,5		4,3
	2,6	2,95		4,65	6,1		4,0
	2,5	2,75		4,35	5,7		3,7
	2,4	2,5		4,0	5,3		3,45
	2,3	2,3		3,75	4,9		3,2
	2,2	2,1		3,45	4,55		2,9
	2,1	1,9		3,15	4,2		2,7
	2,0	1,75		2,9	3,9		2,45
	1,9	1,6		2,7	3,7		2,1
	1,8	1,4		2,5	3,5		1,9
	1,7	1,3		2,3	3,3		1,7
	1,6	1,1		2,1	3,1		1,5

Lp.	Wyszczególnienie			Masa jedn. [kg]	Objętość wykopu V_w [m³]					
	Wymiary dna wykopu		[m × m]		0,5 × 0,5	0,6 × 0,6	1,0 × 0,6	1,5 × 0,6	1,0 × 0,6	0,9 × 0,5
	Masa ustoju		[kg]		90	80	170	330	160	170
4	Płyta stopowa		0,3 × 0,3 m	10	~~1~~	–	1	~~1~~	–	~~1~~
3	Objemka	4-029-33b	OU-1a/VE	2,1	~~1~~	1	2	~~2~~	~~1~~	~~1~~
			OU-1/VE	2,3						
			OU-2/VE	2,5						
			OU-6/VE	2,7						
			OU-7/VE	2,8						
2	Płyta ustojowa		U-130	156	–	–	–	~~2~~	~~1~~	~~1~~
1	Płyta ustojowa		U-85	77	~~1~~	1	2	–	–	–
					Ilość [szt.]					
					~~UP 1~~	UP 2	UP 3	~~UP 4~~	~~UP 6~~	~~UP 7~~
					Typ ustoju					

MATERIAŁY USTOJU

USTOJE PŁYTOWE UP CZĘŚĆ 1

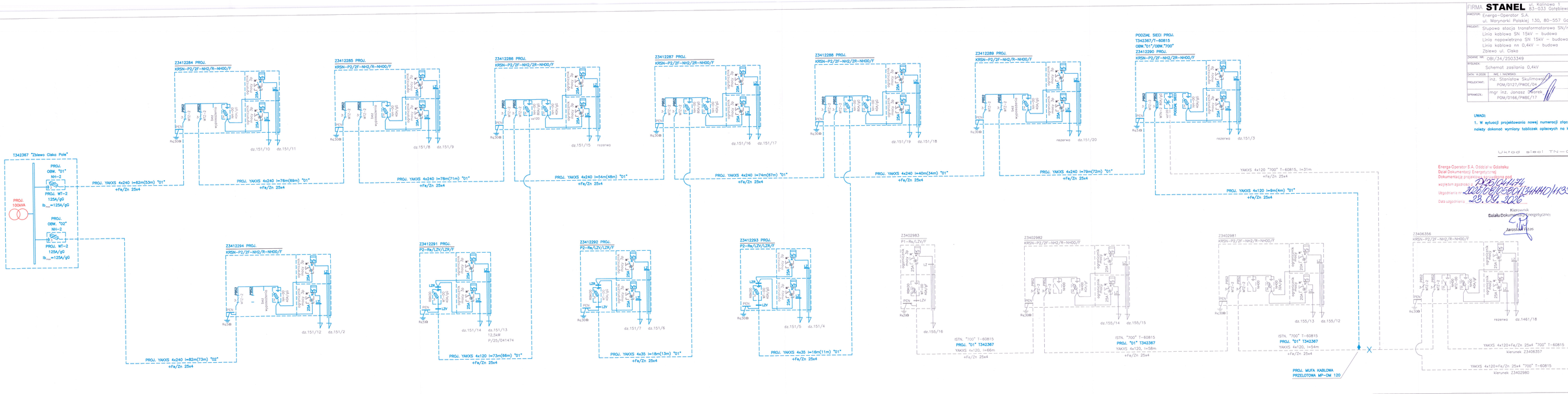

FIRMA **STANEL** ul. Kalinowa 1, 83-033 Gołębiewo Wielkie

INWESTOR: Energa-Operator S.A. ul. Marynarki Polskiej 130, 80-557 Gdańsk

PROJEKT: Słupowa stacja transformatorowa SN/nn – budowa
Linia kablowa SN 15kV – budowa
Linia napowietrzna SN 15kV – budowa słupa
Linia kablowa na 0,4kV – budowa
Zbiewo ul. Ciako

ZADANIE NR: OBI/34/2503349

RYSUNEK: Schemat zasilania 0,4kV

	IMIĘ I NAZWISKO	NR RYS.
DATA: 4.2026		
PROJEKTANT:	inż. Stanisław Skulimowski POM/0127/PWOE/04	E-02
SPRAWDZIŁ:	mgr inż. Janusz Dmirek POM/0166/PWBE/17	

UWAGI:
1. W wyniku projektowania nowej numeracji słupy lub obwodu należy dokonać wymiany tabliczek opisowych na kablach.

Energa-Operator S.A. Oddział w Gdańsku
Dział Dokumentacji Energetycznej
Dokumentację projektową
wzięto zgodnie z
Uzgodnienia nr
Data uzgodnienia 28.04.2026
Kierownik Działu Dokumentacji Energetycznej
Jarosław [illegible]

Energa–Operator S.A.	NAZWA "Zblewo Ciska Pole"	T342367

SCHEMAT STACJI STNKu31–20/250

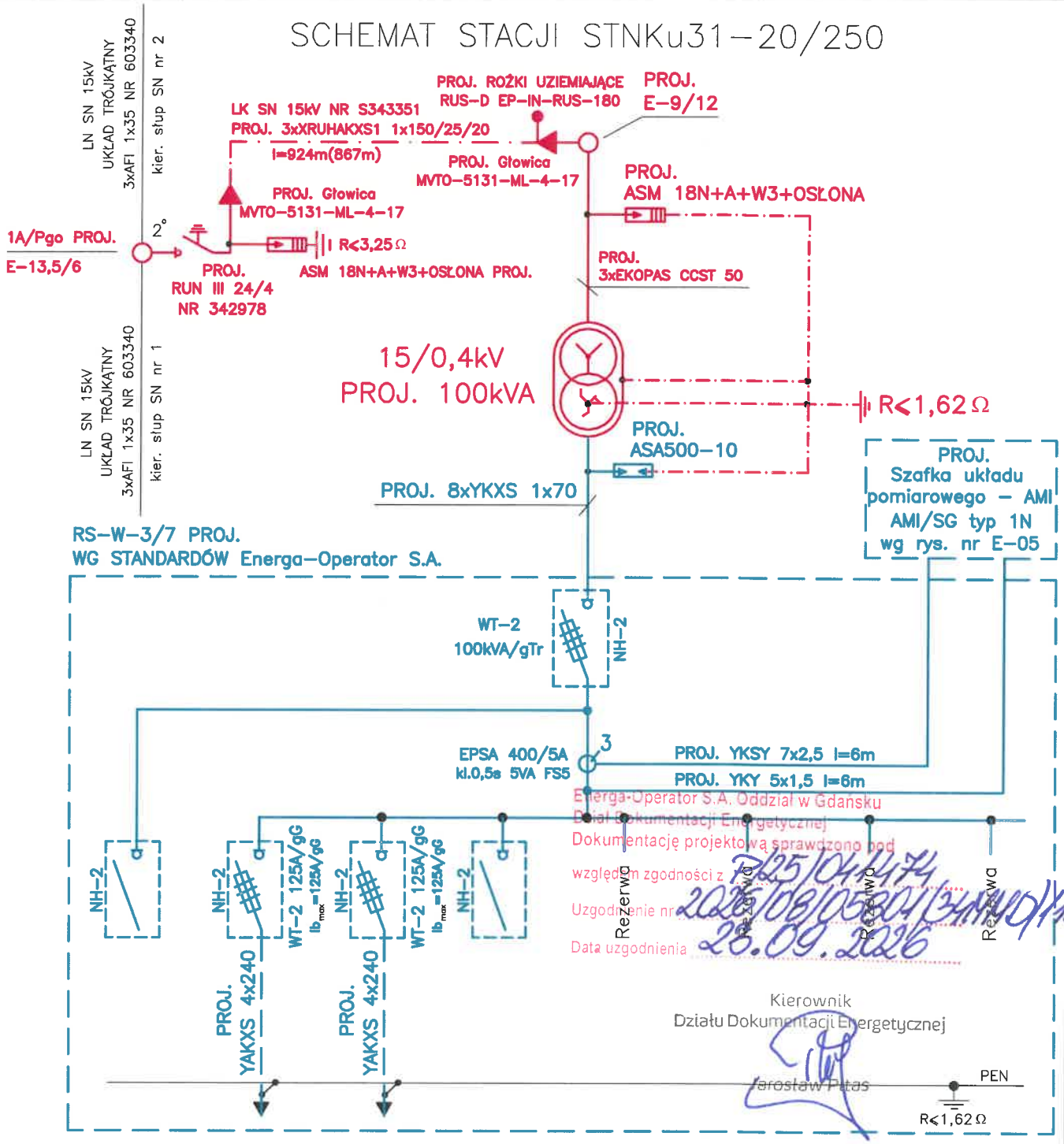

OBWÓD NR	AG	01	02	03	04	05	06	07
KIERUNEK	AGREGAT	Z3412284	Z3412294	Rezerwa	Rezerwa	Rezerwa	Rezerwa	Rezerwa

OCHRONA OD PORAŻEŃ W SYSTEMIE TN–C

STANEL

INWESTOR: Energa–Operator S.A.
ul. Marynarki Polskiej 130, 80–557 Gdańsk

PROJEKT: Słupowa stacja transformatorowa SN/nn – budowa
Linia kablowa SN 15kV – budowa
Linia napowietrzna SN 15kV – budowa słupa
Linia kablowa nn 0,4kV – budowa
Zblewo ul. Ciska
OBI/34/2503349

RYSUNEK: Schemat stacji "T342367"

NR RYS. E-03

DATA: VI.2026	IMIĘ I NAZWISKO:
PROJEKTANT:	inż.Stanisław Skulimowski POM/0127/PWOE/04
SPRAWDZIŁ:	mgr inż. Jonasz Dworek POM/0166/PWBE/17

Energa-Operator S.A. Oddział w Gdańsku
Dział Dokumentacji Energetycznej
Dokumentację projektową sprawdzono pod
względem zgodności z PR25/04474
Uzgodnienie nr 2026/08/05801/34440/1133
Data uzgodnienia 23.09.2026

Kierownik
Działu Dokumentacji Energetycznej
Jarosław Pitas

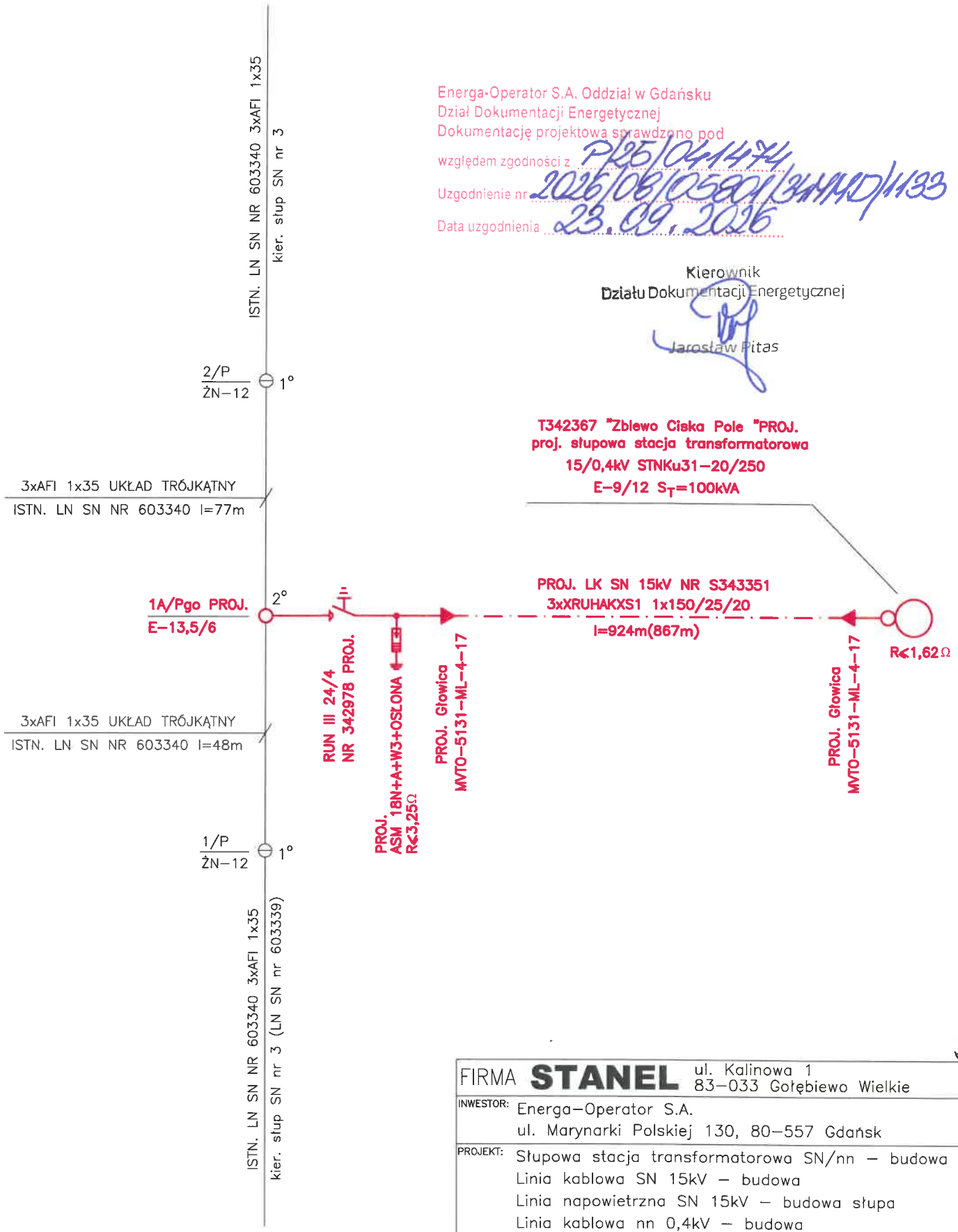

26

FIRMA **STANEL**	ul. Kalinowa 1 83-033 Gołębiewo Wielkie
INWESTOR:	Energa-Operator S.A. ul. Marynarki Polskiej 130, 80-557 Gdańsk
PROJEKT:	Słupowa stacja transformatorowa SN/nn – budowa Linia kablowa SN 15kV – budowa Linia napowietrzna SN 15kV – budowa słupa Linia kablowa nn 0,4kV – budowa Zbiewo ul. Ciska
ZADANIE NR:	OBI/34/2503349
RYSUNEK:	Schemat zasilania 15kV

DATA: VI.2026	IMIĘ I NAZWISKO:	NR RYS.
PROJEKTANT:	inż. Stanisław Skulimowski POM/0127/PWOE/04	**E-04**
SPRAWDZIŁ:	mgr inż. Jonasz Dworek POM/0166/PWBE/17	

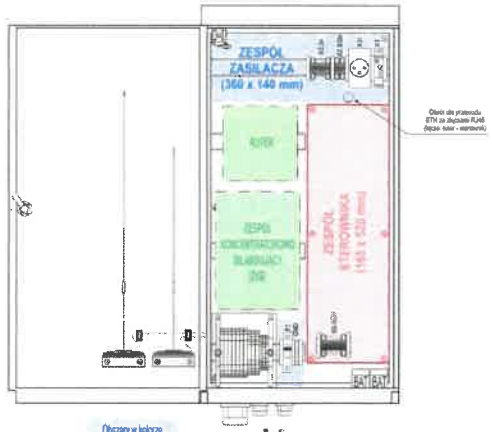

Obszary w kolorze zwiększają - miejsca montażu elementów zespołu zasilacza

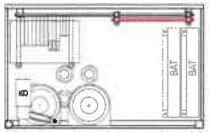

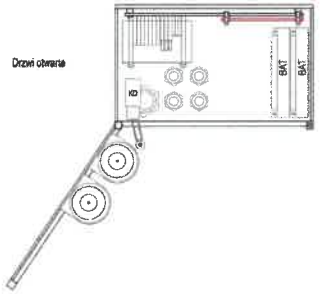

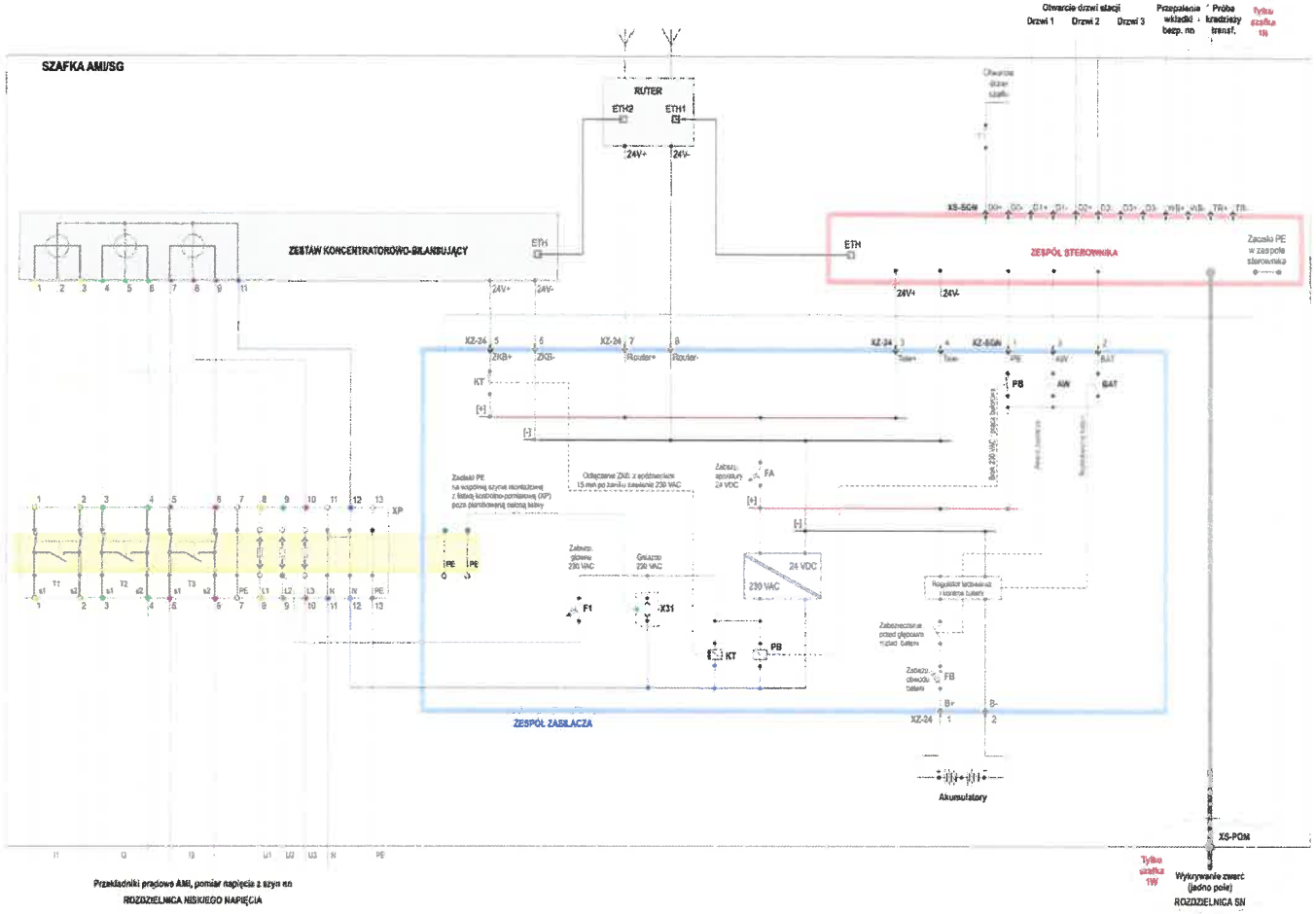

STANEL	INWESTOR:	ENERGA–OPERATOR SA ul. Marynarki Polskiej 130, 80–557 Gdańsk
	PROJEKT:	Słupowa stacja transformatorowa 15kV/0,4kV – budowa Linia kablowa SN 15kV i nn 0,4kV – budowa Linia napowietrzna SN 15kV – budowa słupa Linia kablowa nn 0,4kV – budowa Zblewo ul. Ciska
	ZADANIE NR:	OBI/34/2503349
	RYSUNEK:	Schemat układu pomiarowego w systemie AMI
	DATA: VI.2026	IMIĘ I NAZWISKO:
	PROJEKTANT:	inż.Stanisław Skulimowski POM/0127/PWOE/04
	SPRAWDZIŁ.:	mgr inż. Jonasz Dworek POM/0166/PWBE/17
	NR RYS.	E-05

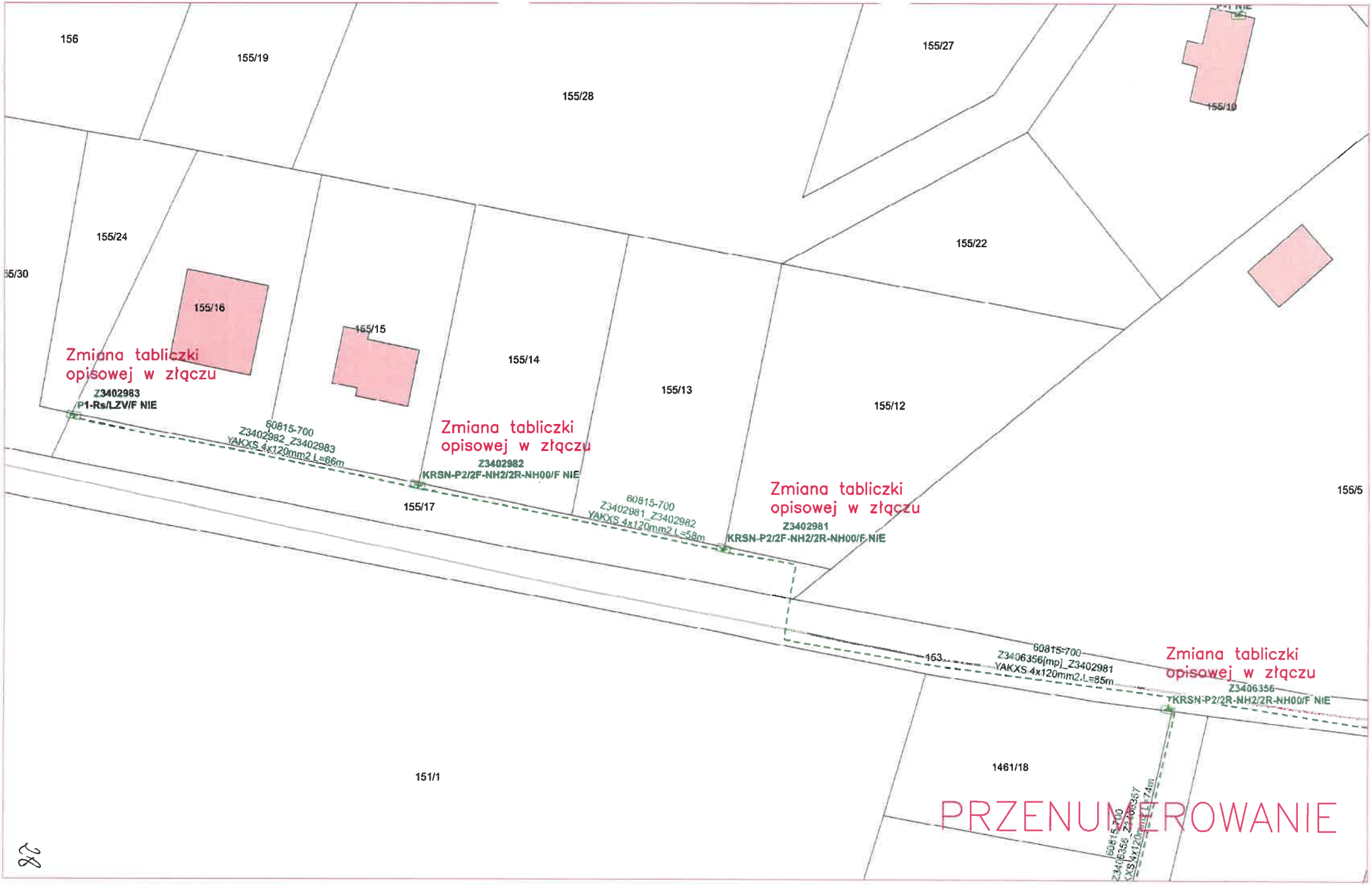
156
155/19
155/28
155/27
155/10
155/24
155/30
155/16
155/15
155/14
155/13
155/12
155/22
155/5
155/17
153
151/1
1461/18
Zmiana tabliczki opisowej w złączu
Z3402983
P1-Rs/LZV/F NIE
60815-700
Z3402982_Z3402983
YAKXS 4x120mm2 L=66m
Zmiana tabliczki opisowej w złączu
Z3402982
KRSN-P2/2F-NH2/2R-NH00/F NIE
60815-700
Z3402981_Z3402982
YAKXS 4x120mm2 L=58m
Zmiana tabliczki opisowej w złączu
Z3402981
KRSN-P2/2F-NH2/2R-NH00/F NIE
60815-700
Z3406356[mp]_Z3402981
YAKXS 4x120mm2 L=85m
Zmiana tabliczki opisowej w złączu
Z3406356
KRSN-P2/2R-NH2/2R-NH00/F NIE
PRZENUMEROWANIE

38. Informacja BIOZ

- Zgodnie z Rozporządzeniem Ministra Infrastruktury z dnia 23 czerwca 2003 r. Dz.U. nr 120 *„w sprawie informacji dotyczącej bezpieczeństwa i ochrony zdrowia oraz planu bezpieczeństwa i ochrony zdrowia”* poniżej wymienia się informacje dotyczące zagrożeń, które mogą wystąpić przy prowadzeniu prac wykonawczych związanych z budową/przebudową sieci elektroenergetycznej.

§ 2 pkt.3 ust.1 w/w Rozporządzenia – *„zakres robót dla całego zamierzenia budowlanego oraz kolejność realizacji poszczególnych obiektów”:* budowa słupowej stacji transformatorowej SN/nn, budowa linii kablowej SN i nn, budowa słupa linii napowietrznej SN.

§ 2 pkt.3 ust.2 w/w Rozporządzenia – *„wykaz istniejących obiektów budowlanych”:* elektroenergetyczna linia SN 15kV i nn 0,4kV, sieć telekomunikacyjna, sieć wodociągowa, sieć kanalizacyjna oraz droga jezdna.

§ 2 pkt.3 ust.3 w/w Rozporządzenia – *„wskazanie elementów zagospodarowania działki lub terenu, które mogą stwarzać zagrożenie bezpieczeństwa i zdrowia ludzi”:* elektroenergetyczna linia SN 15kV i nn 0,4kV, sieć telekomunikacyjna, sieć wodociągowa, sieć kanalizacyjna oraz droga jezdna.

§ 2 pkt.3 ust.4 w/w Rozporządzenia – *„wskazanie dotyczące przewidywanych zagrożeń występujących podczas realizacji robót budowlanych, określające skalę i rodzaj zagrożenia oraz miejsce i czas ich wystąpienia”:* przy pracach związanych z budową sieci elektroenergetycznej zagrożenie porażenia prądem elektrycznym podczas podłączania nowego kabla oraz potrącenia przez pojazdy podczas wykopów dokonywanych na terenie budowy układania kabli, upadek z wysokości, przysypanie ziemią, praca w zasięgu dźwigu

§ 2 pkt.3 ust.5 w/w Rozporządzenia – *„wskazanie sposobu prowadzenie instruktażu pracowników przed przystąpieniem do realizacji robót szczególnie niebezpiecznych”:* podłączenie kabli i przewodów będzie wykonywane w stanie beznapięciowym, a miejsce pracy winno zostać odpowiednio przygotowane w sposób określony w poleceniu na pracę. Pracownicy wykonujący te prace powinni przez dopuszczającego i kierującego zespołem pracowników zostać zapoznani ze sposobem przygotowania miejsca pracy, ze wskazaniem występujących zagrożeń oraz z omówieniem sposobu wykonywania robót.

§ 2 pkt.3 ust.6 w/w Rozporządzenia – *„wskazanie środków technicznych i organizacyjnych, zapobiegających niebezpieczeństwom wynikającym z wykonywania robót budowlanych w strefach szczególnego zagrożenia zdrowia lub w ich sąsiedztwie, w tym zapewniających bezpieczną i sprawną komunikację, umożliwiającą szybką ewakuację na wypadek pożaru, awarii i innych zagrożeń”:*

- należy dokonać wygrodzenia miejsc pracy, prace będą odbywać się wzdłuż drogi i na terenie otwartym, w związku z czym droga ta stanowi drogę ewakuacyjną
- dla prawidłowego i bezpiecznego prowadzenia prac należy zapewnić pracownikom stosowne do potrzeb: sprzęt, narzędzia oraz środki ochrony indywidualnej.
- Pracownicy powinni mieć odpowiednie uprawnienia i kwalifikacje

Na podstawie w/w informacji Kierownik budowy jest obowiązany sporządzić lub zapewnić sporządzenie przed rozpoczęciem budowy, planu bezpieczeństwa i ochrony zdrowia "planu bioz". Opracowany plan bezpieczeństwa winien zostać uzgodniony z Inwestorem.

inż. Stanisław Skulimowski
POM/0127/PWOE/04

Zblewo ul. Ciska OBI/34/2503349, WP nr P/25/041474 dz. 151/13

Od: Firma Stanel <firma.stanel@wp.pl>

Do: jolkatr <jolkatr@wp.pl>

Data: 29 czerwca 2026, 05:57

Dzień dobry

W załączeniu przesyłam mapę z lokalizacją złącza dla dz. nr 151/13.

Pozdrawiam
Jonasz Dworek
Firma STANEL
502-601-529

1 załącznik



plan_Sieci_nn.pdf
339.8 KB

Słup SN nr 1



Słup SN nr 2



Złącze Z3402981

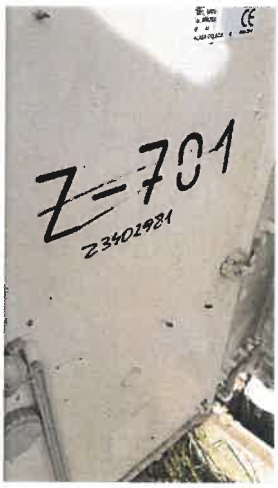



Złącze Z3406356



